Regio Groningen 2070

7 april 2016
LOLA + Zwarte Hond

2070 volgens Futuretimeline.net

Islam is the world's dominant religion
Global average temperatures have risen by 4°C
Fusion power is widespread
Fully automated homes
Five-year survival rates for liver cancer are approaching 100%

Focus: De stedelijke regio

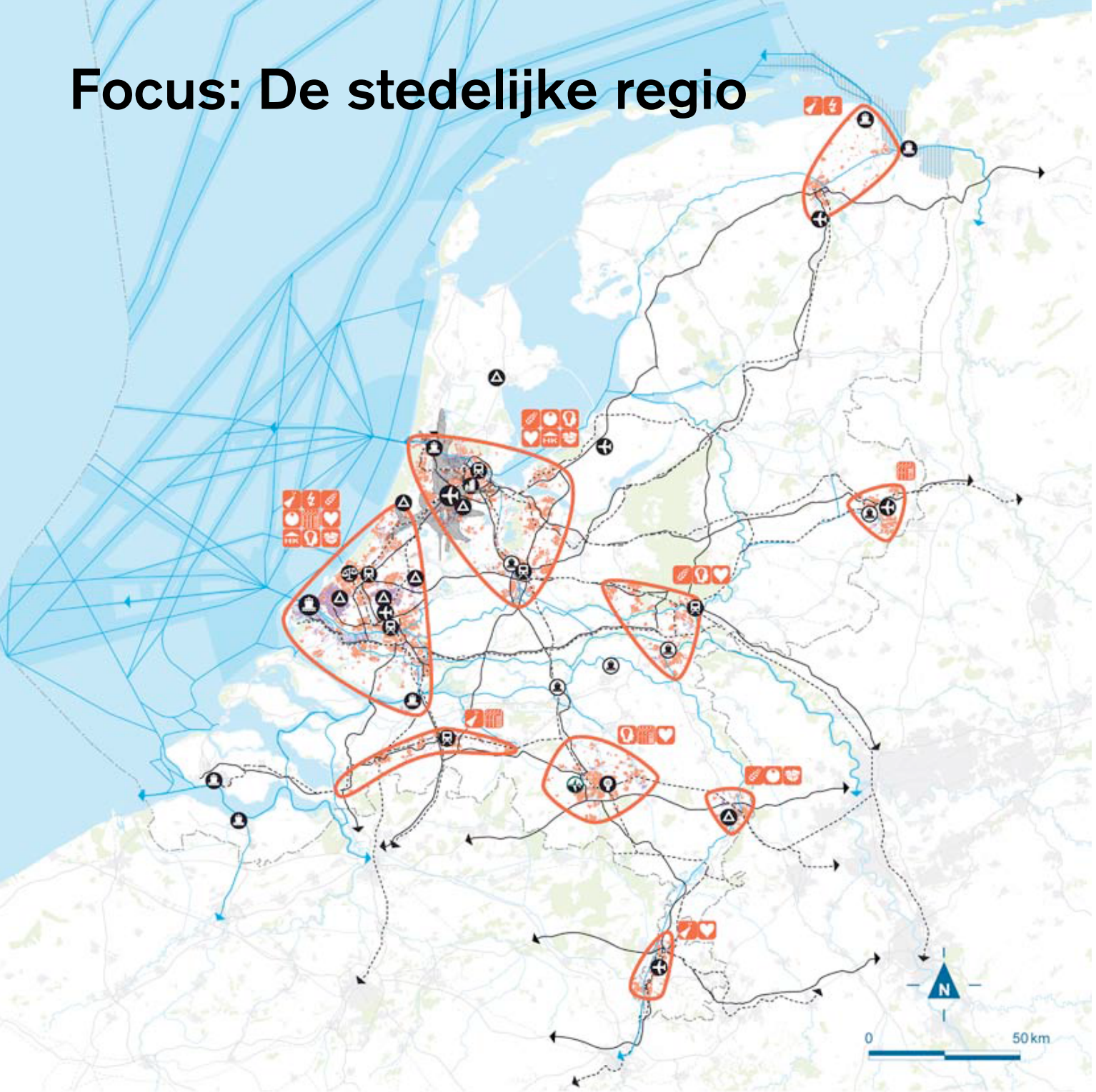

Stedelijke regio's Zuid-Holland: te dynamisch

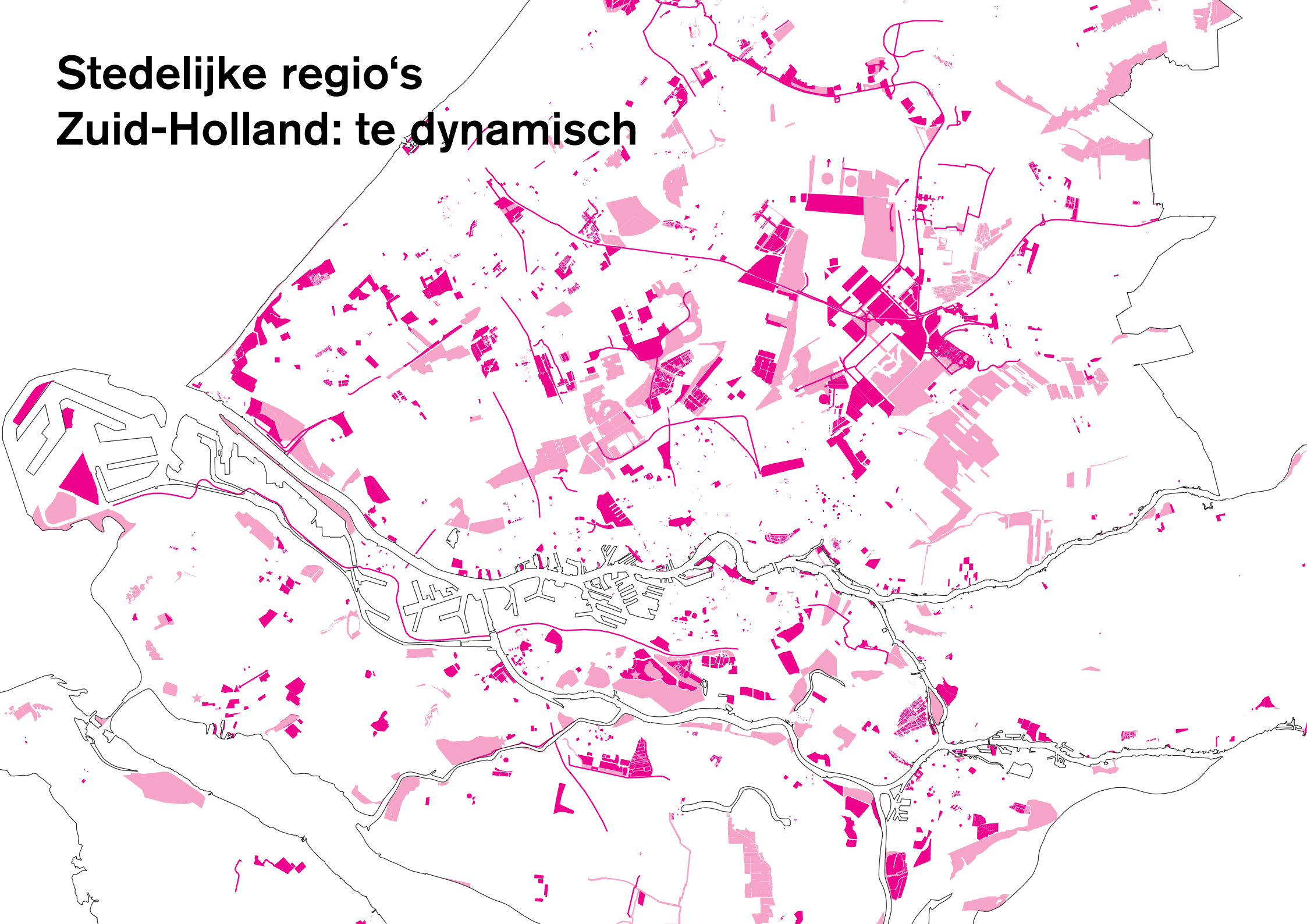

Stedelijke regio‘s
Brabantstad: te verdeeld

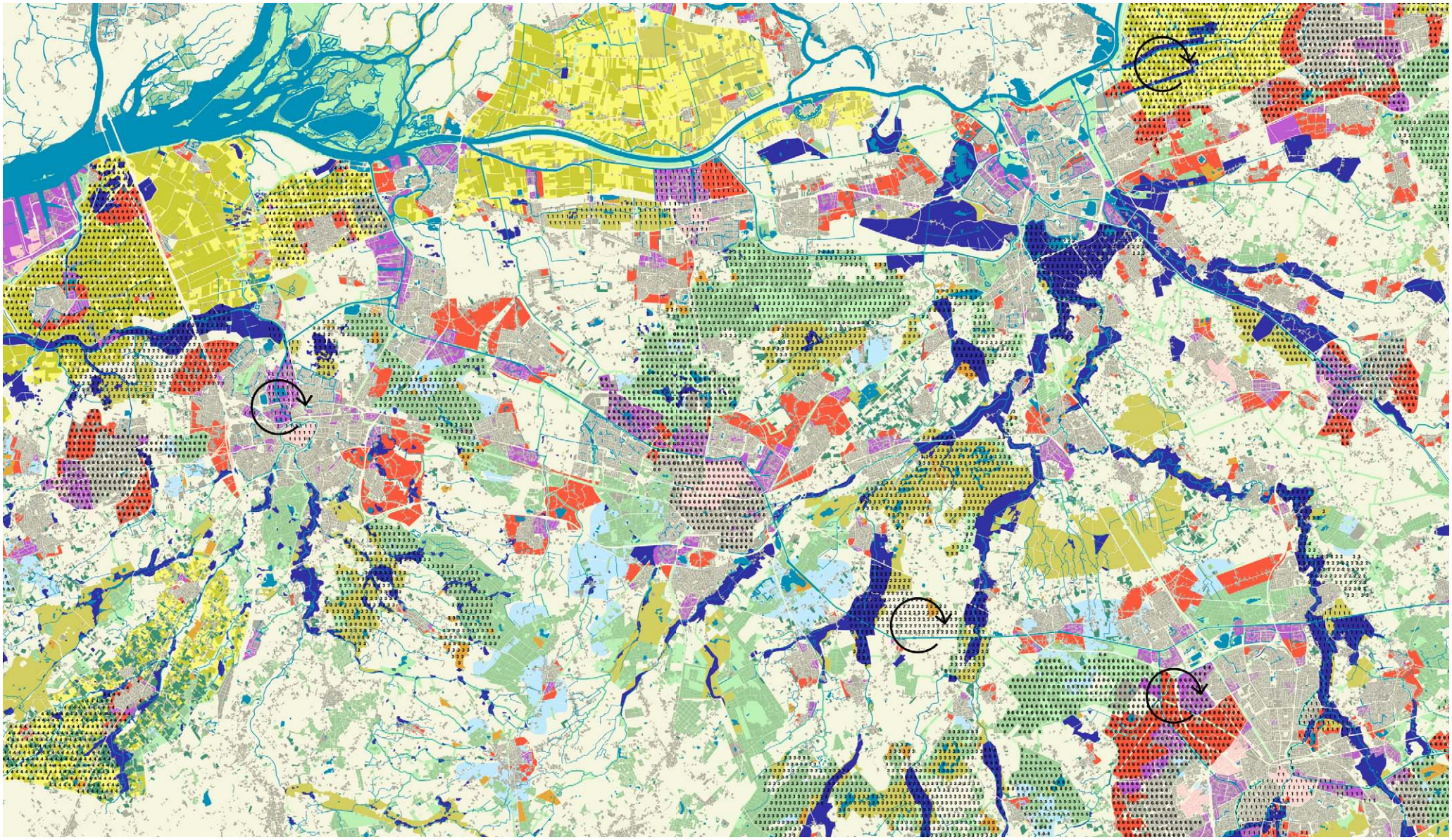

(Stedelijke) regio‘s: Drenthe: te stil

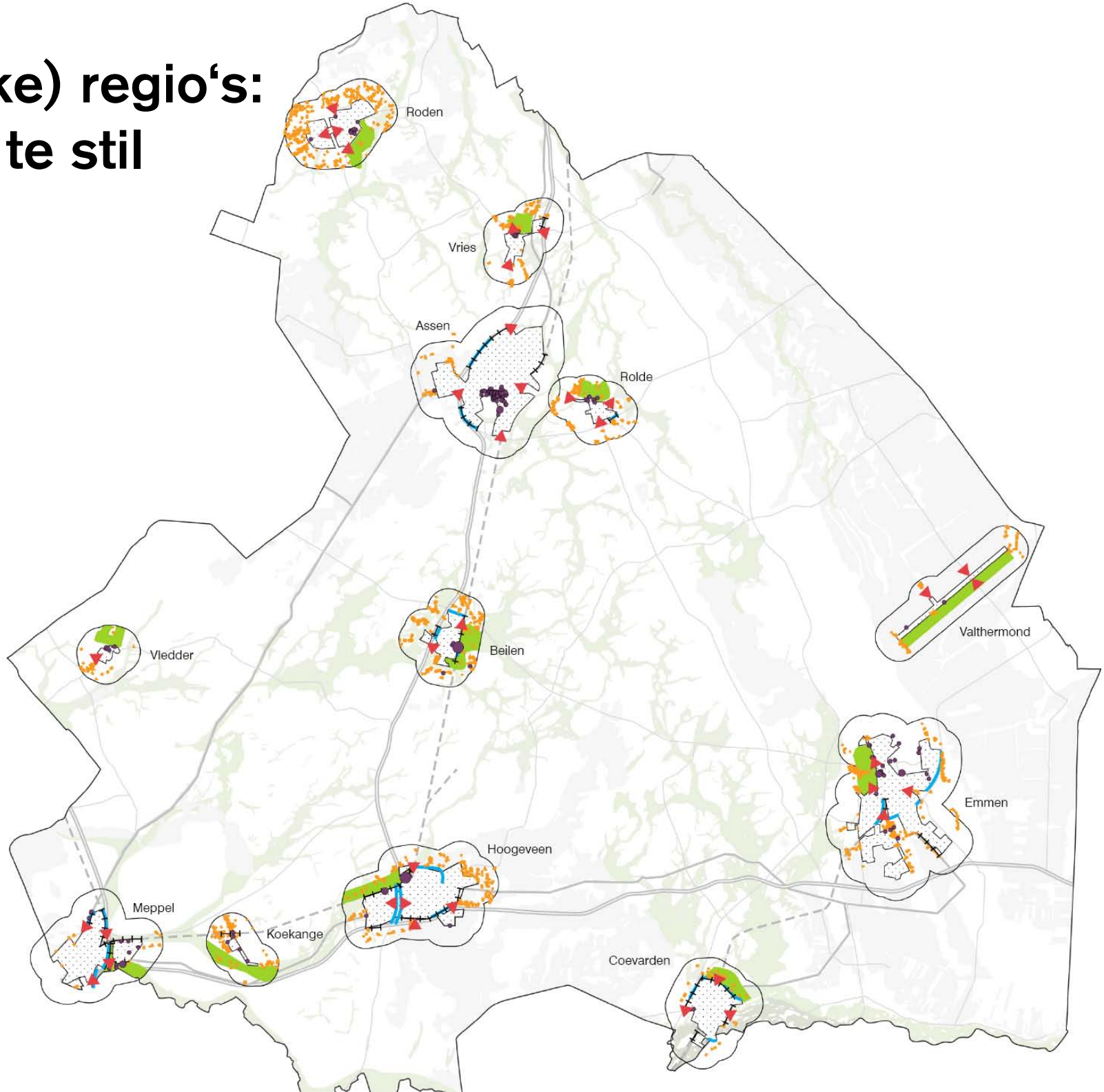

Stedelijke regio's
Regio Groningen-Assen: perfect in balans

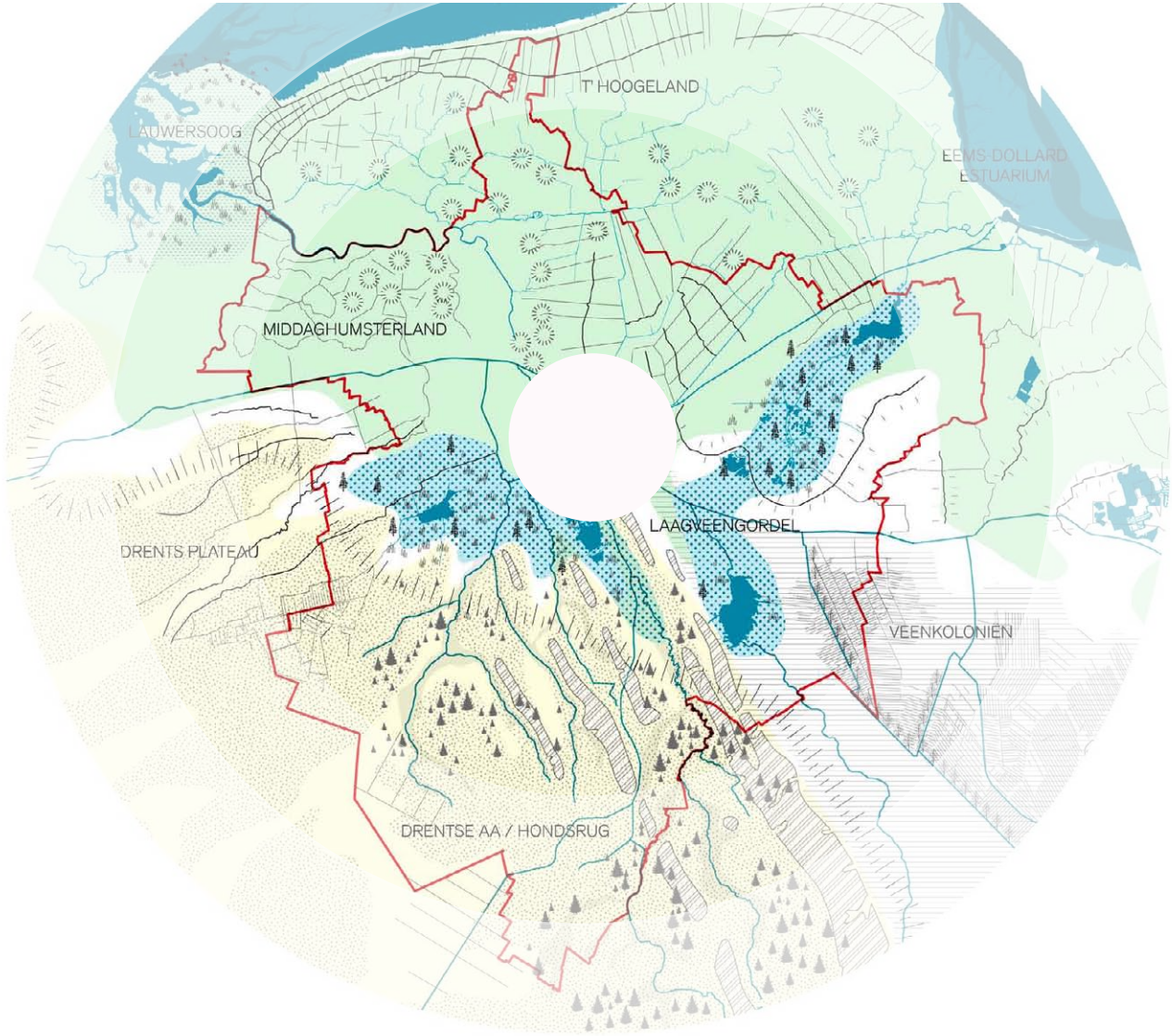

Buiten de hectiek van de ABC-gebied

Buiten de Blauwe Banaan

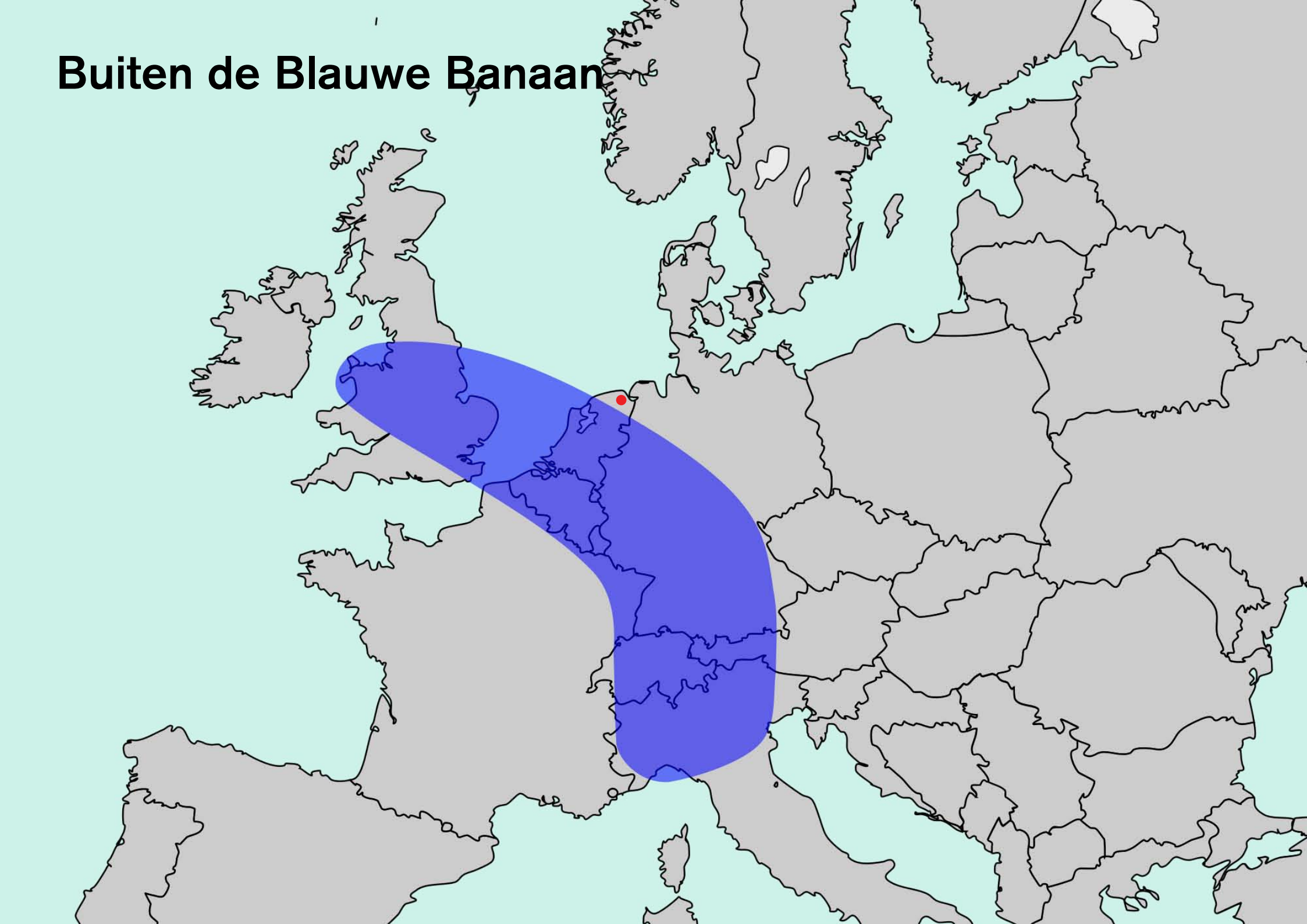

Gestage ontwikkeling

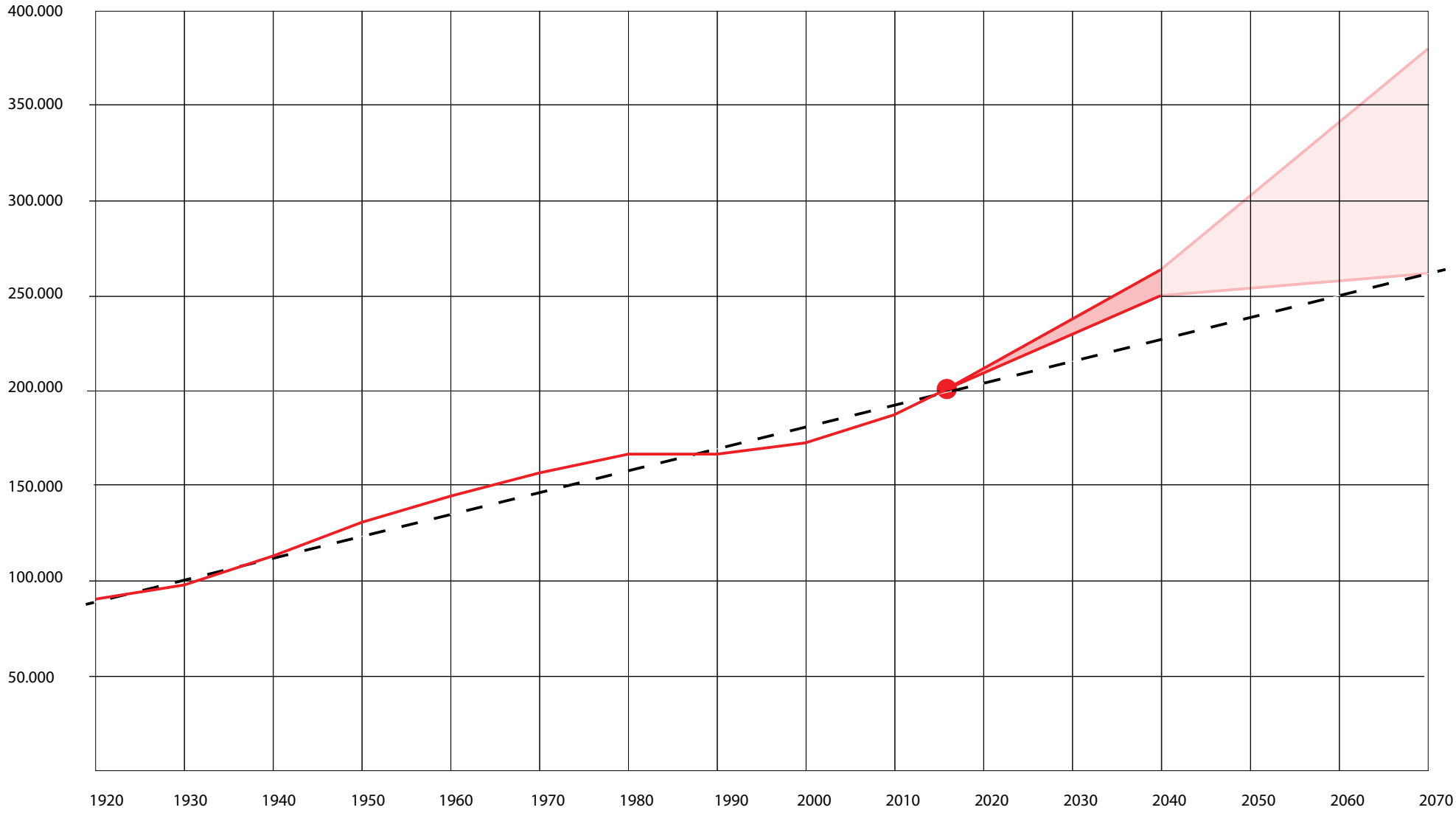

Groningen: ruimtelijke ordening betaalt zich uit

- Groningen: beste evenementenstad van Nederland 2015
- Groningen: veiligste grote stad van Nederland 2015
- Groningen: Groenste stad van Nederland 2014
- Groningen: beste binnenstad van Nederland 2005-2007
- Groningen: één-na-beste stedelijke gemeente van Nederland 2014
- Groningen: Rijksuniversiteit drie-na-beste universiteit van Nederland
- Groningen: Damsterdiepgarage Beste Parkeergarage van Nederland
- Groningen: drukst bereden fietspad van Europa
- Groningen: beste fietsstad van Nederland 2002
- Haren: Beste woongemeente 2011

Platteland krimpt en wordt afhankelijker

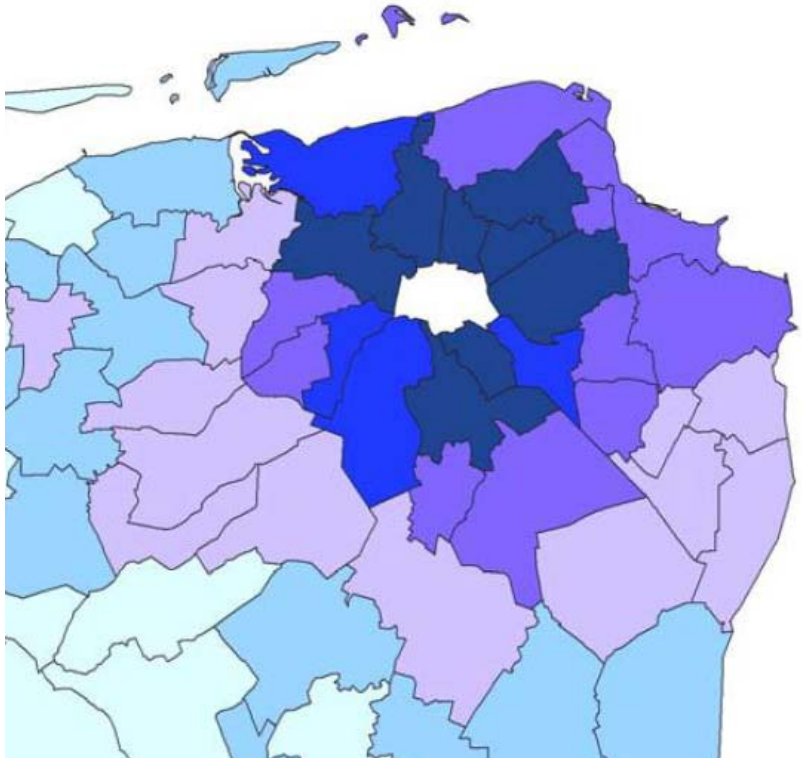

Verbondenheid met Groningen

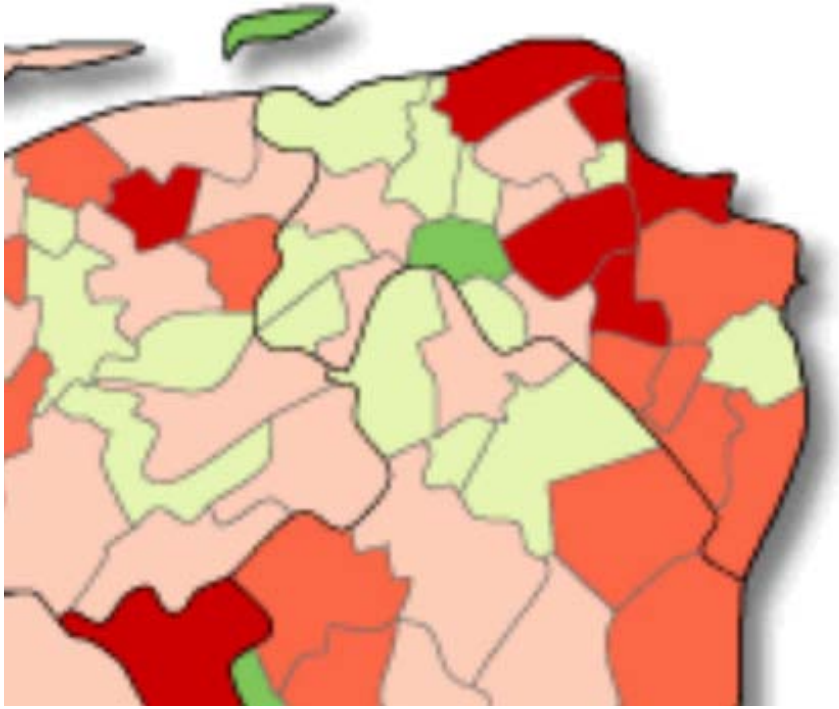

Groei en Krimp 2012-2040

Aardbevingen versnellen dit proces

Benadering: Naar een zelfsturende regio

FOKKE & SUKKE

WILLEN NIET MEER ONDERHANDELEN

Onderdeel van Noord-Nederland en -Duitsland

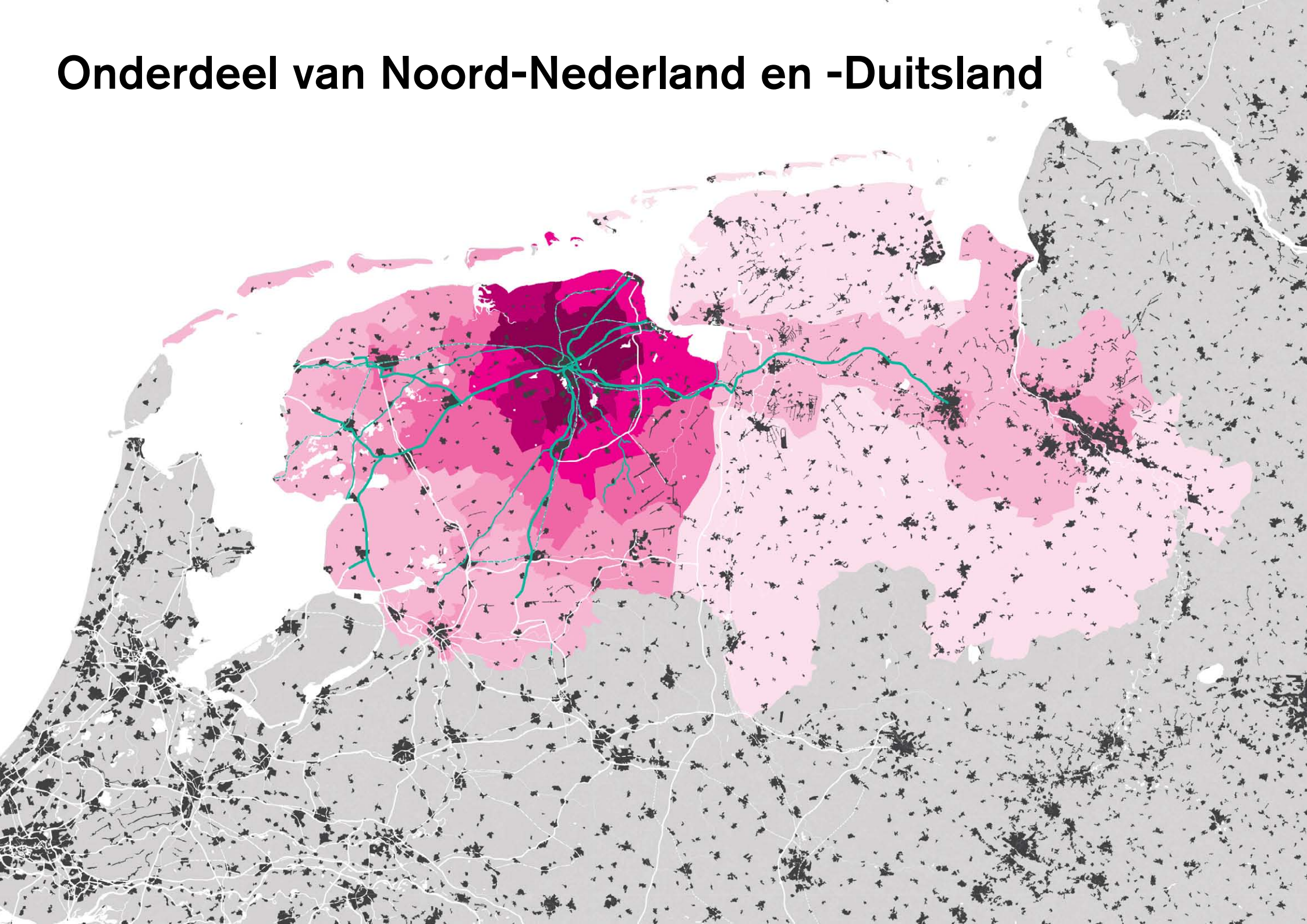

Onderdeel van Noordzeebekken

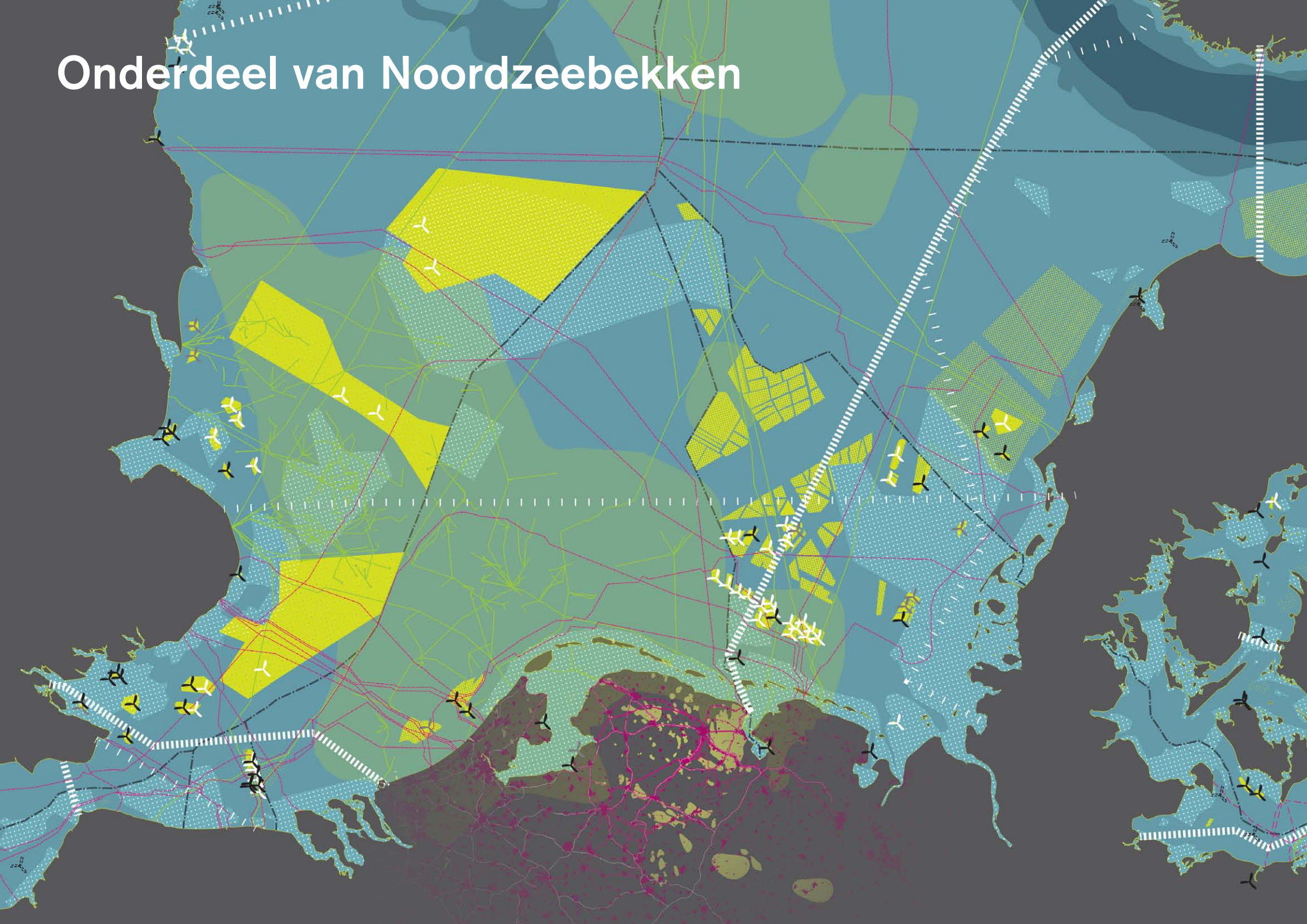

Nordic cities, nordic landscape?

Structuur van de regio: gelijkenissen met Parijs

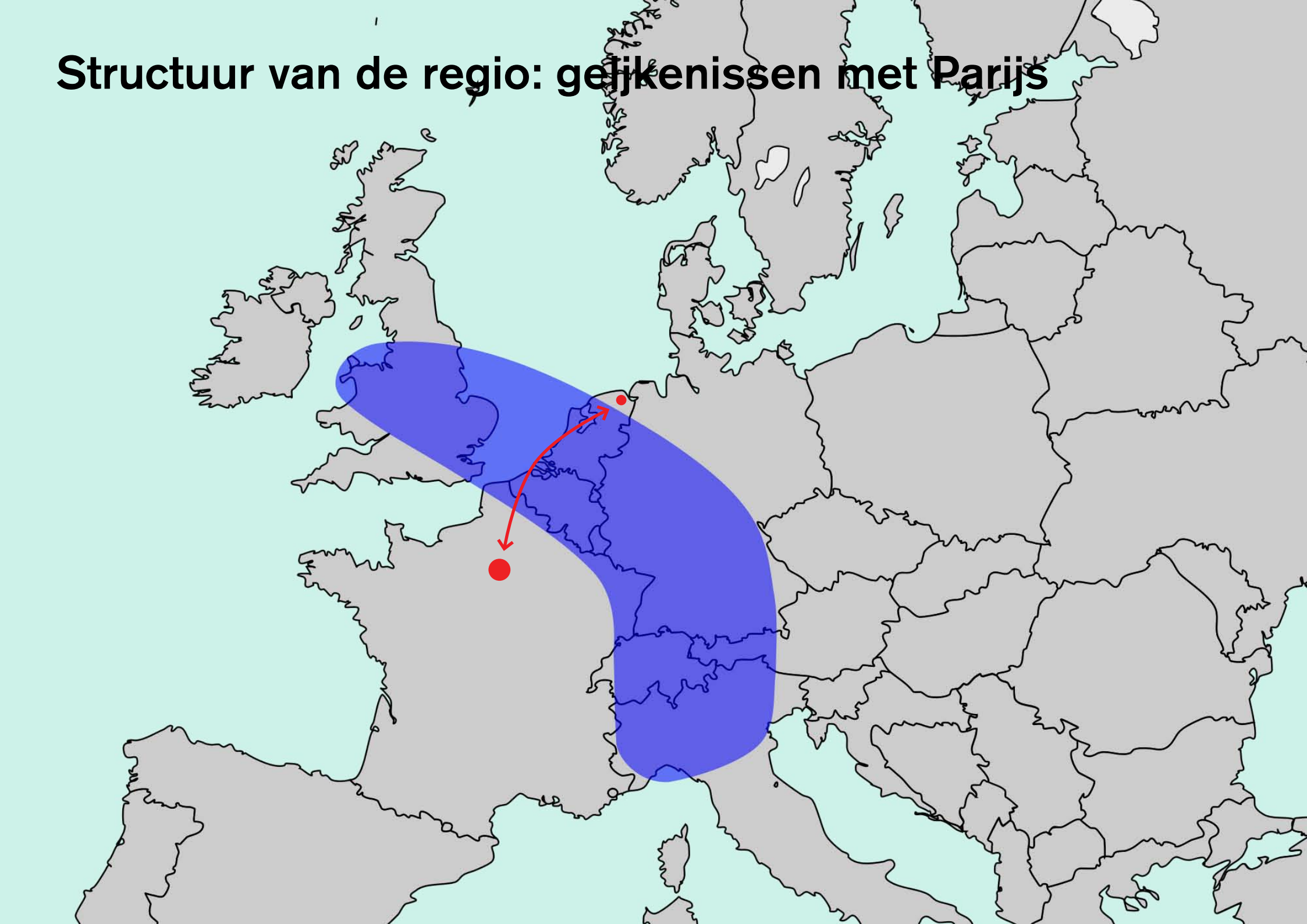

Parijs: centrum van regio

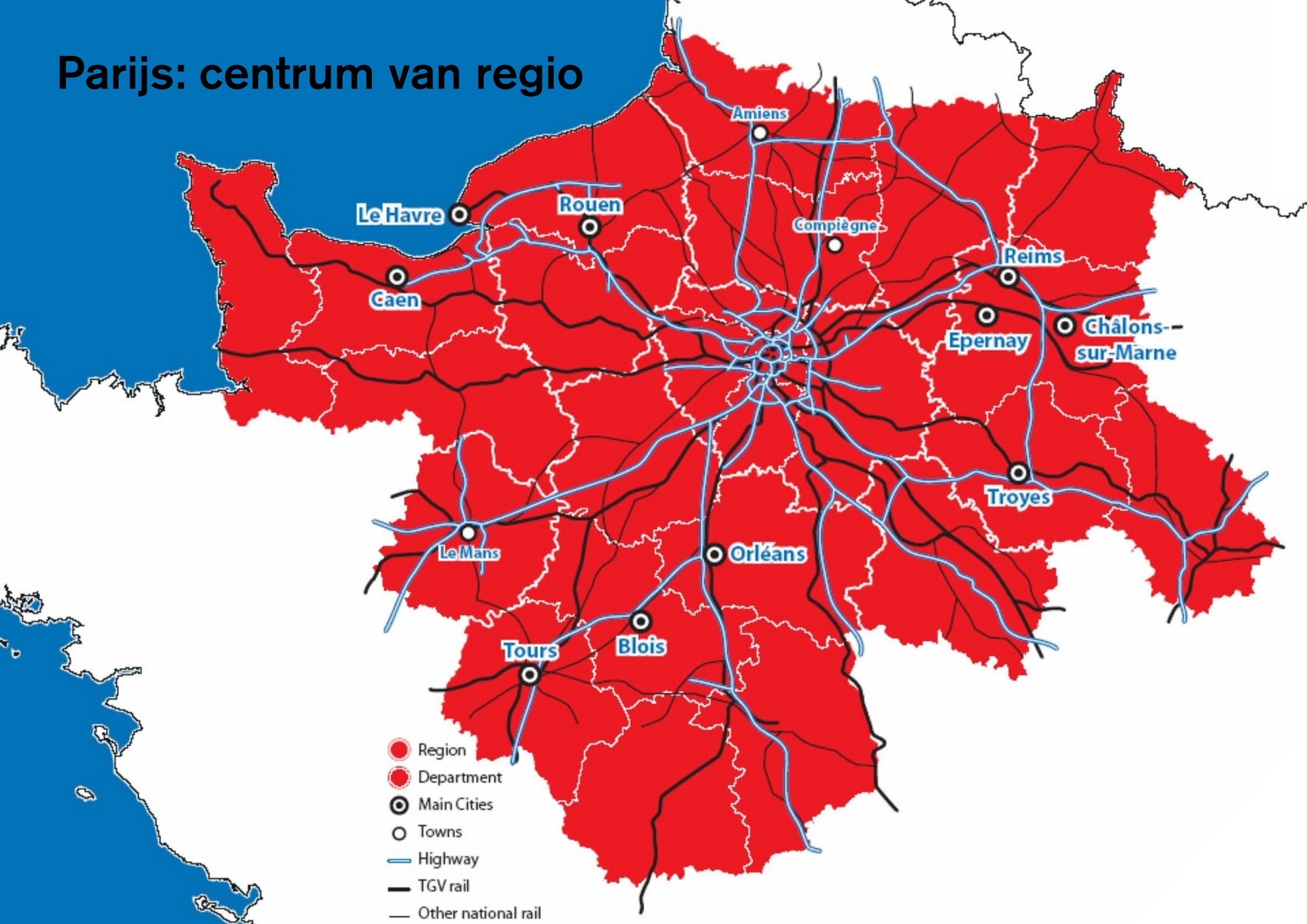

Parijs: satellieten

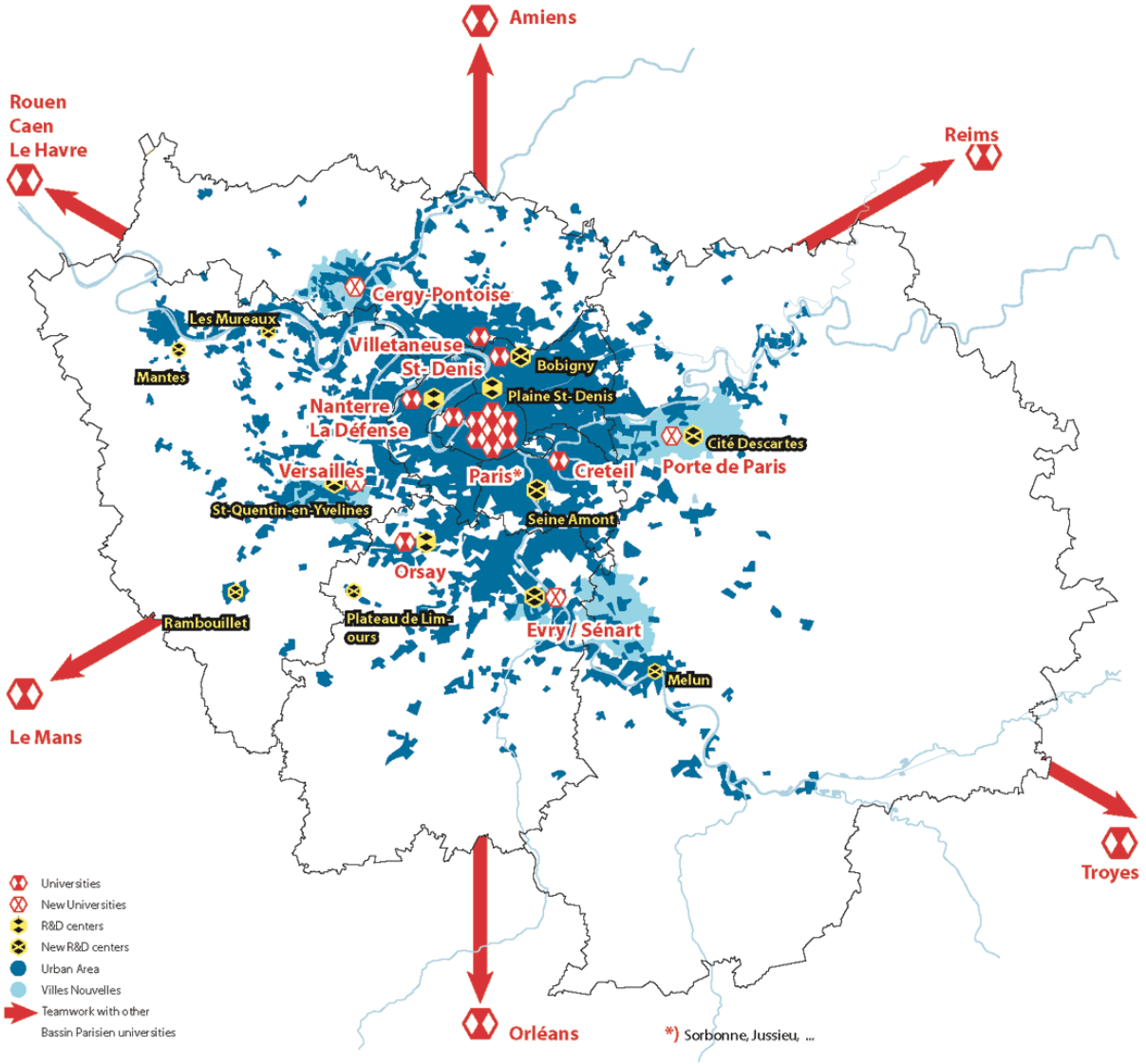

Louvre Museum
Lens
Sanaa

Centre Pompidou
Metz
Shigeru Ban

Parijs: het lege platteland

Groningen: ringen, radialen en satellieten

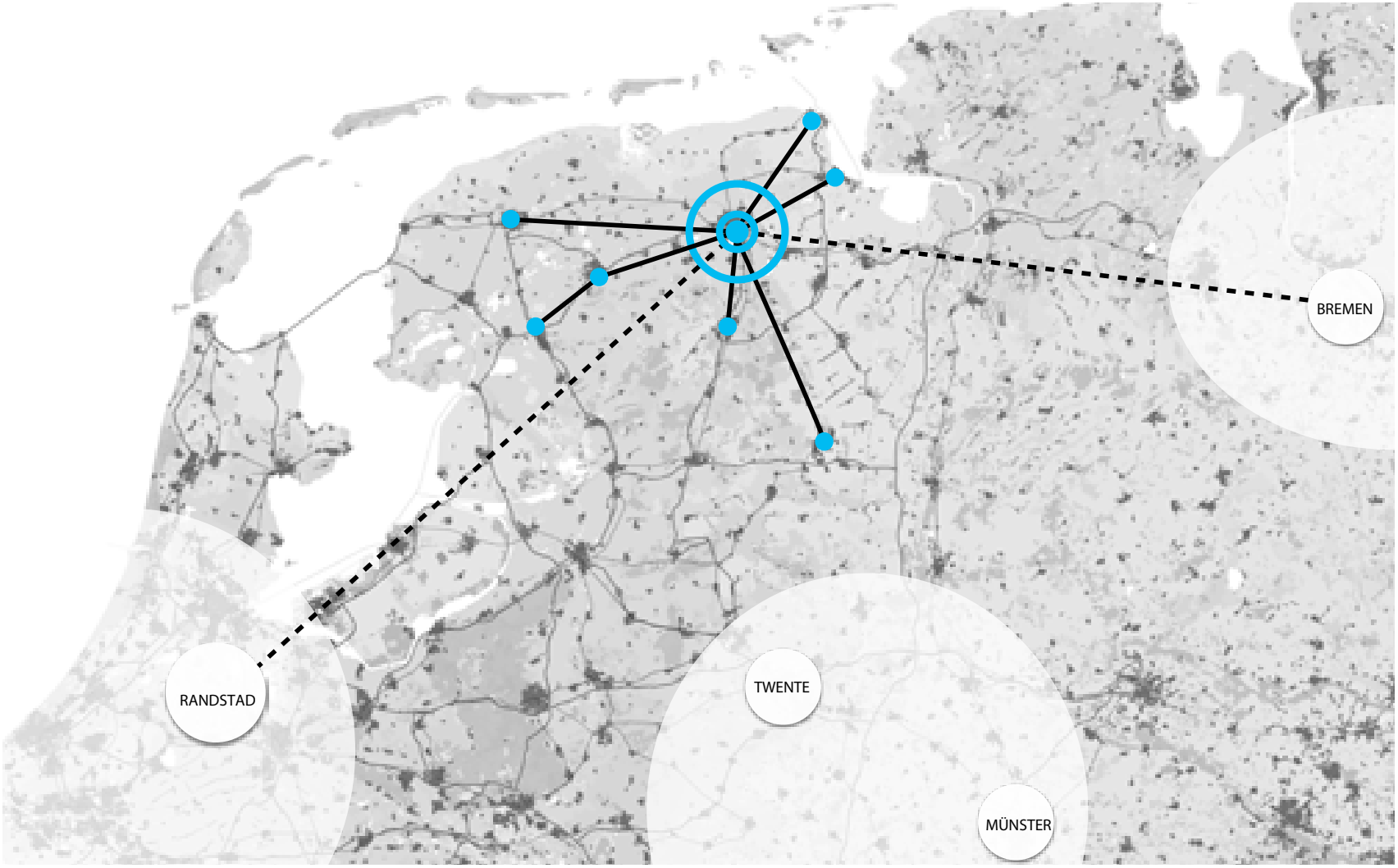

Groningen: economisch netwerk

Topsectoren

Focus op Healthy Ageing + Energie + ICT

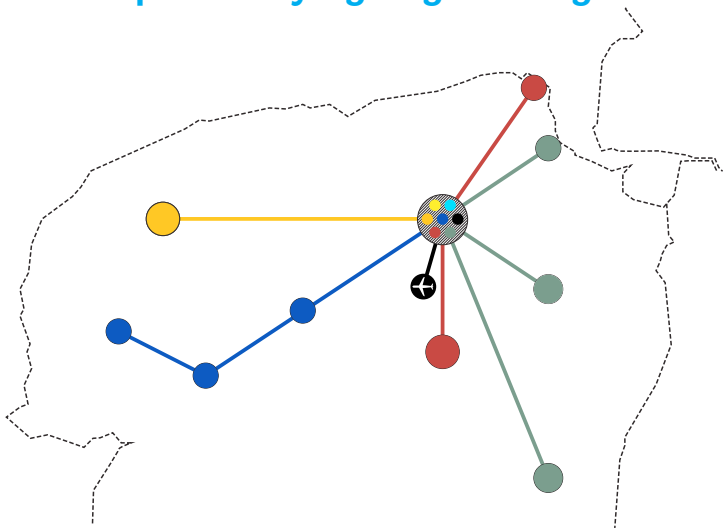

Ruimtelijke netwerken

Goede verbindingen met Groningen, dat goed internationaal is verbonden

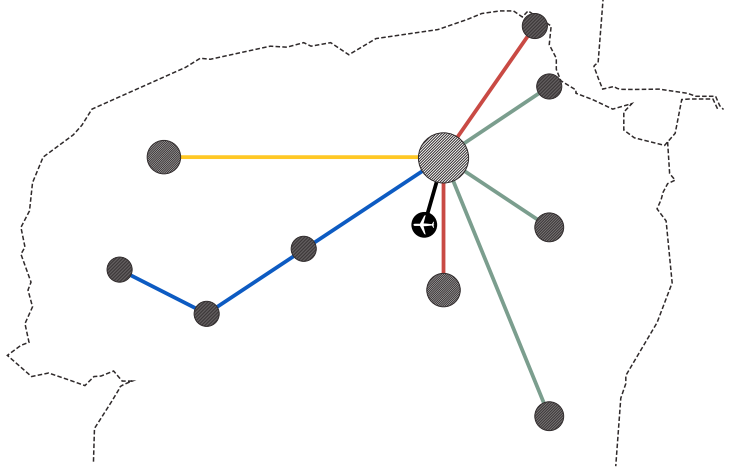

Voorzieningen

Groningen als grootstedelijk centrum

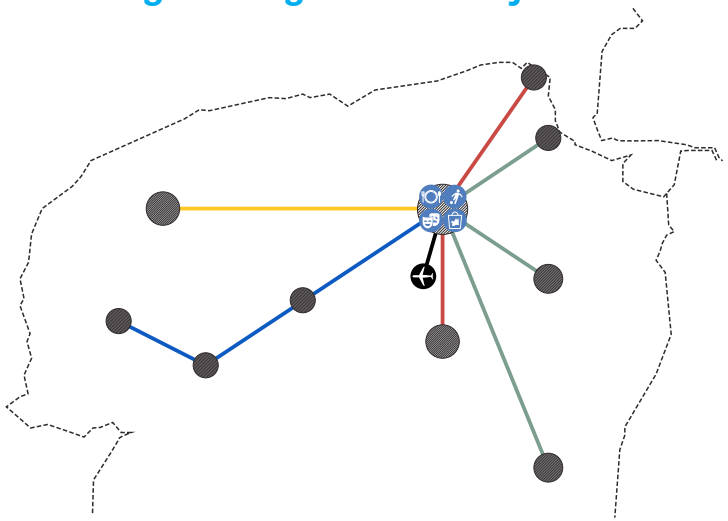

Bestuursfocus

Regio Groningen neemt het voortouw

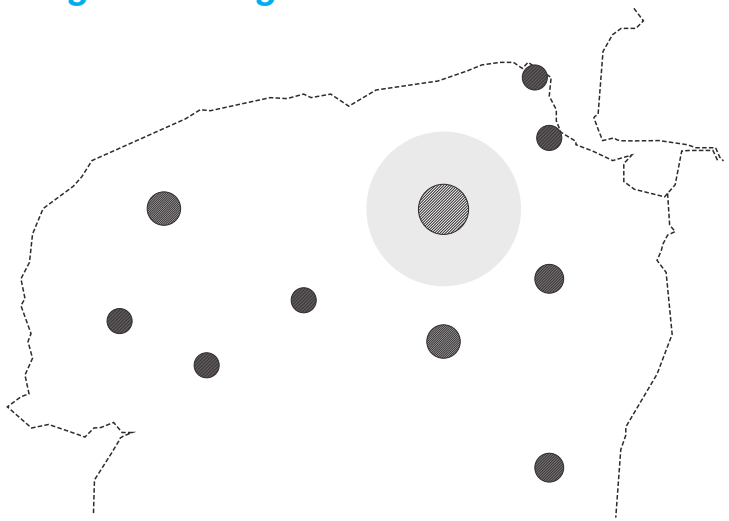

Groningen: economisch netwerk

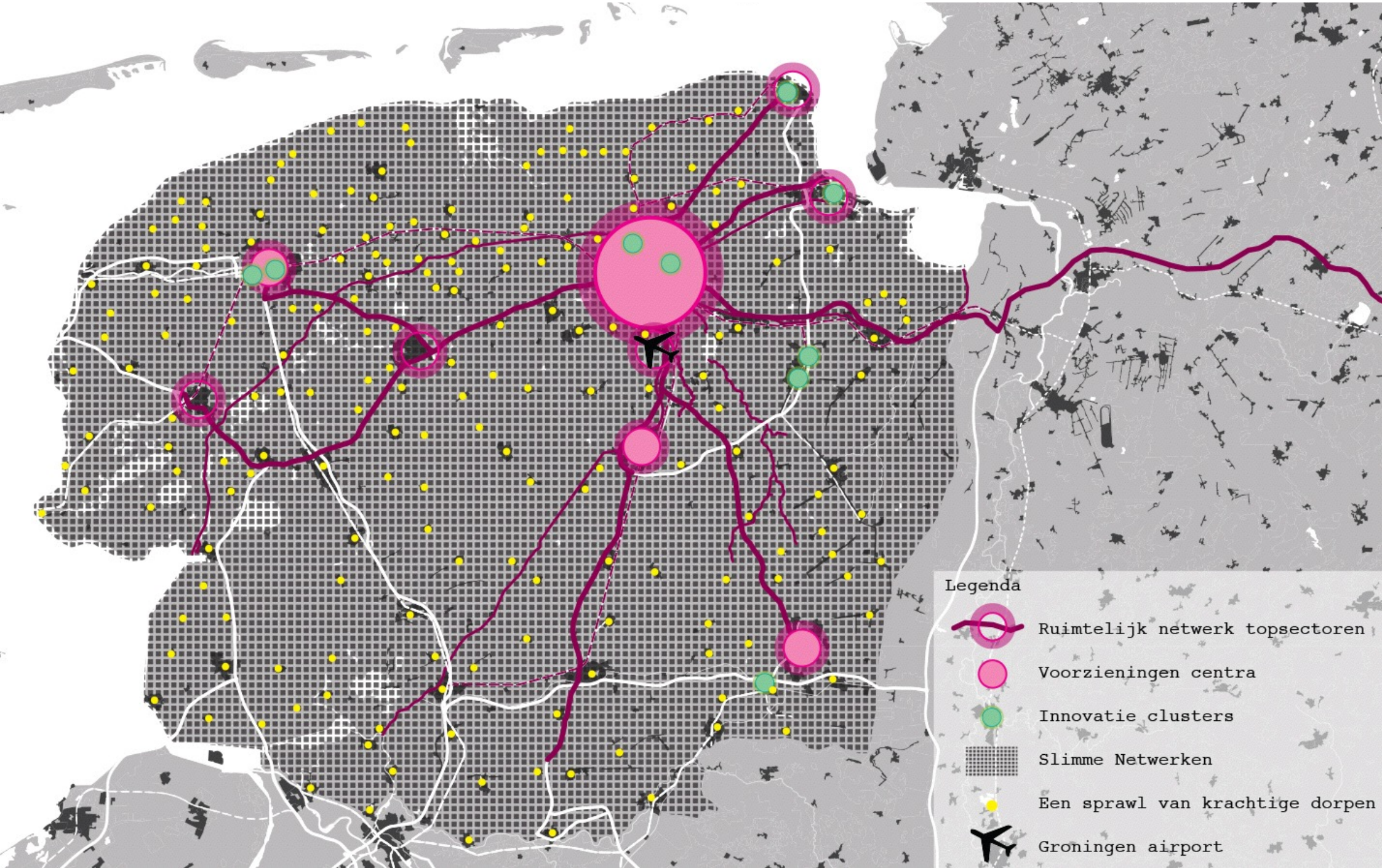

Groningen: platteland trekt weinig toerisme

Grafiek 2: Aantal overnachtingen x1.000

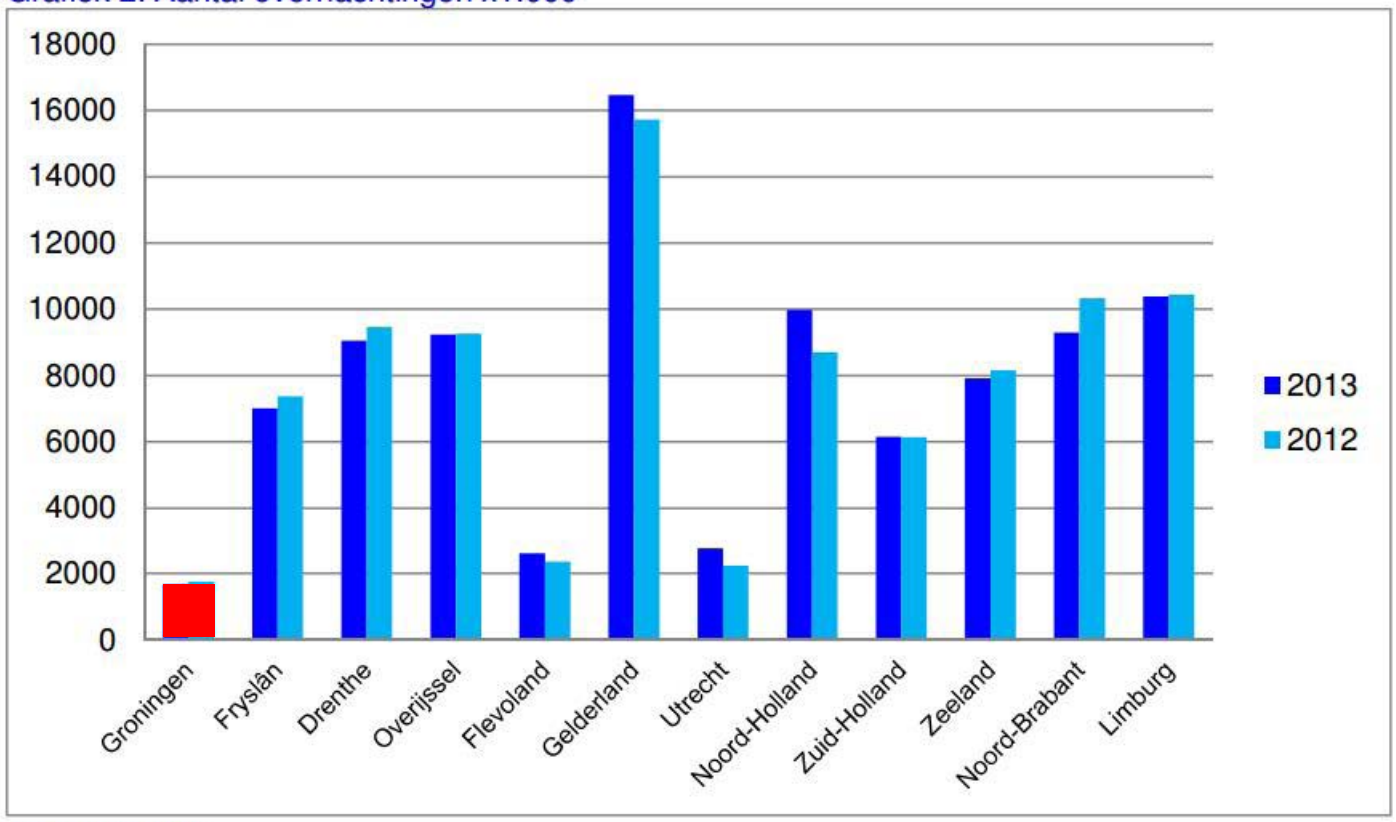

Bron: CVO, 2013

Toerisme: aantal overnachtingen

Groningen: Werken aan de ideale structuur

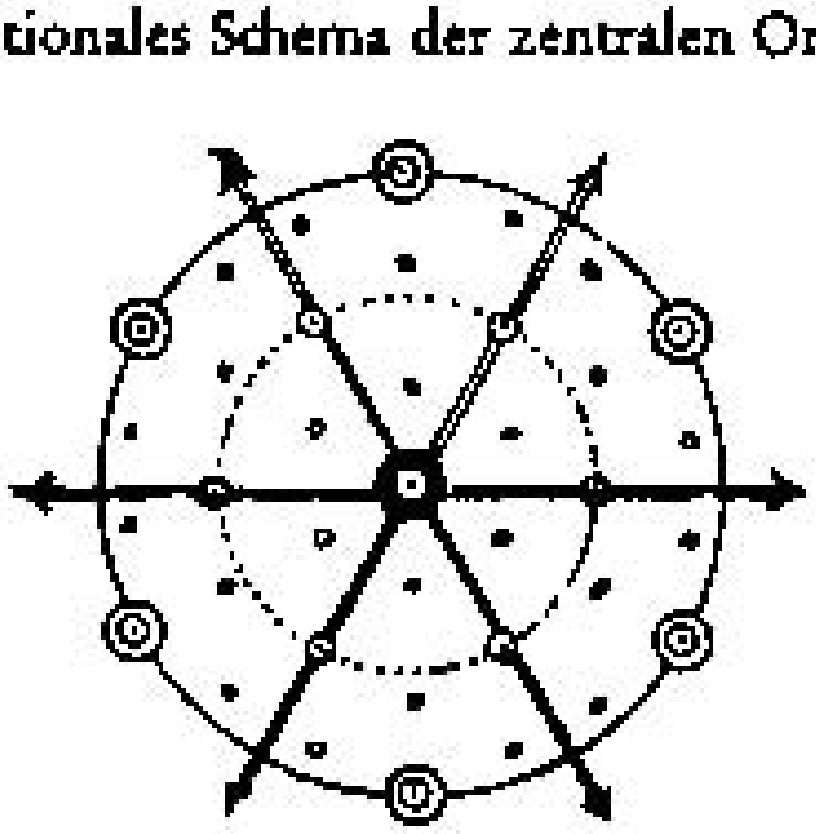

Groningen: Werken aan de ideale structuur



Rol van het Rijk

- Stedelijke regio's als landschappelijke opgave

- Meer autonomie voor de regio. Een noordelijk planbureau, een bouwmeester van het noorden, fusie noordelijke provincies?

- Niet vanuit achtergestelde positie, maar vanuit onafhankelijk functioneren

Interventie 1. Leeflijnen en buitenplaatsen

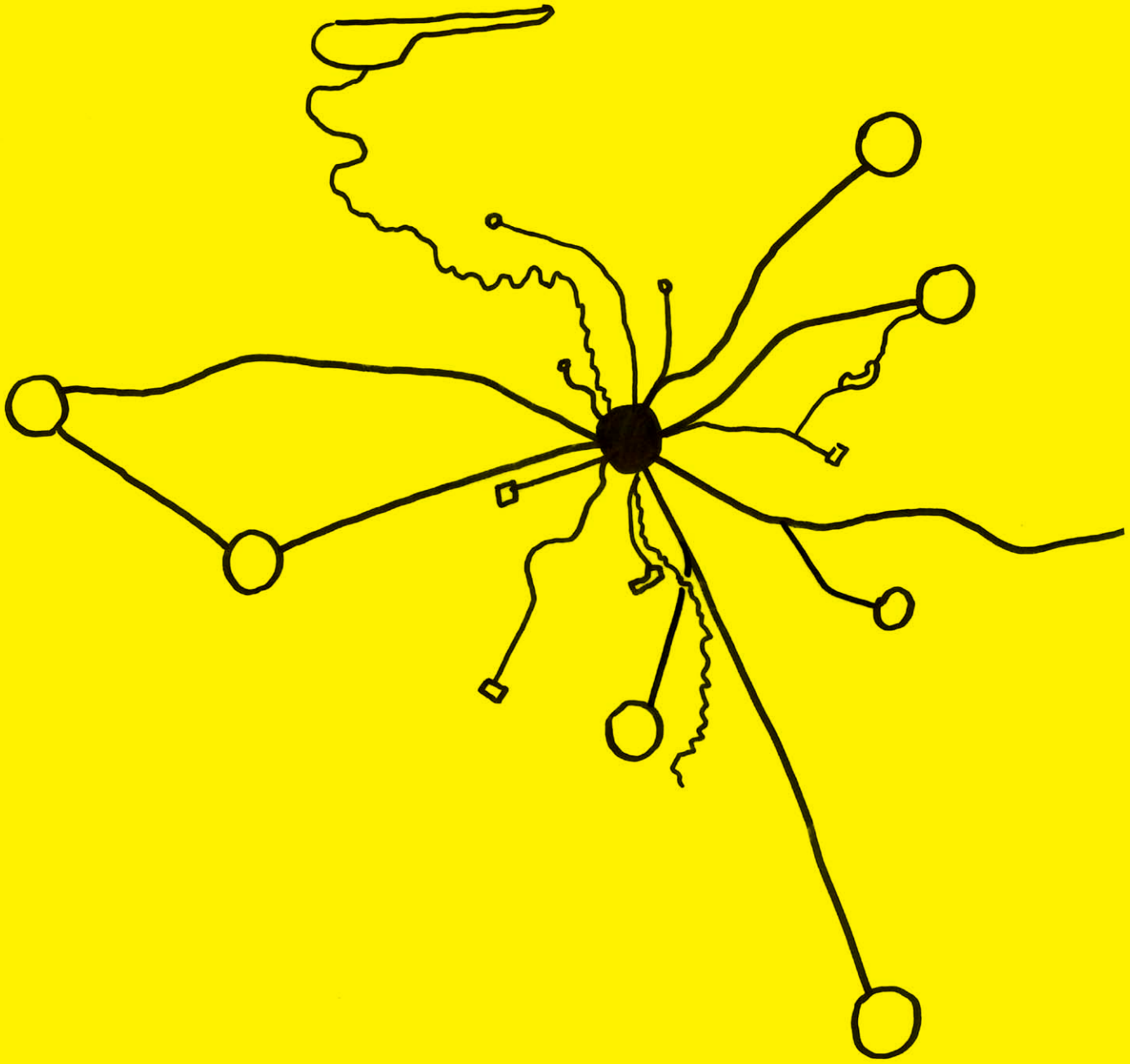

Echt mooie landschappen liggen op afstand

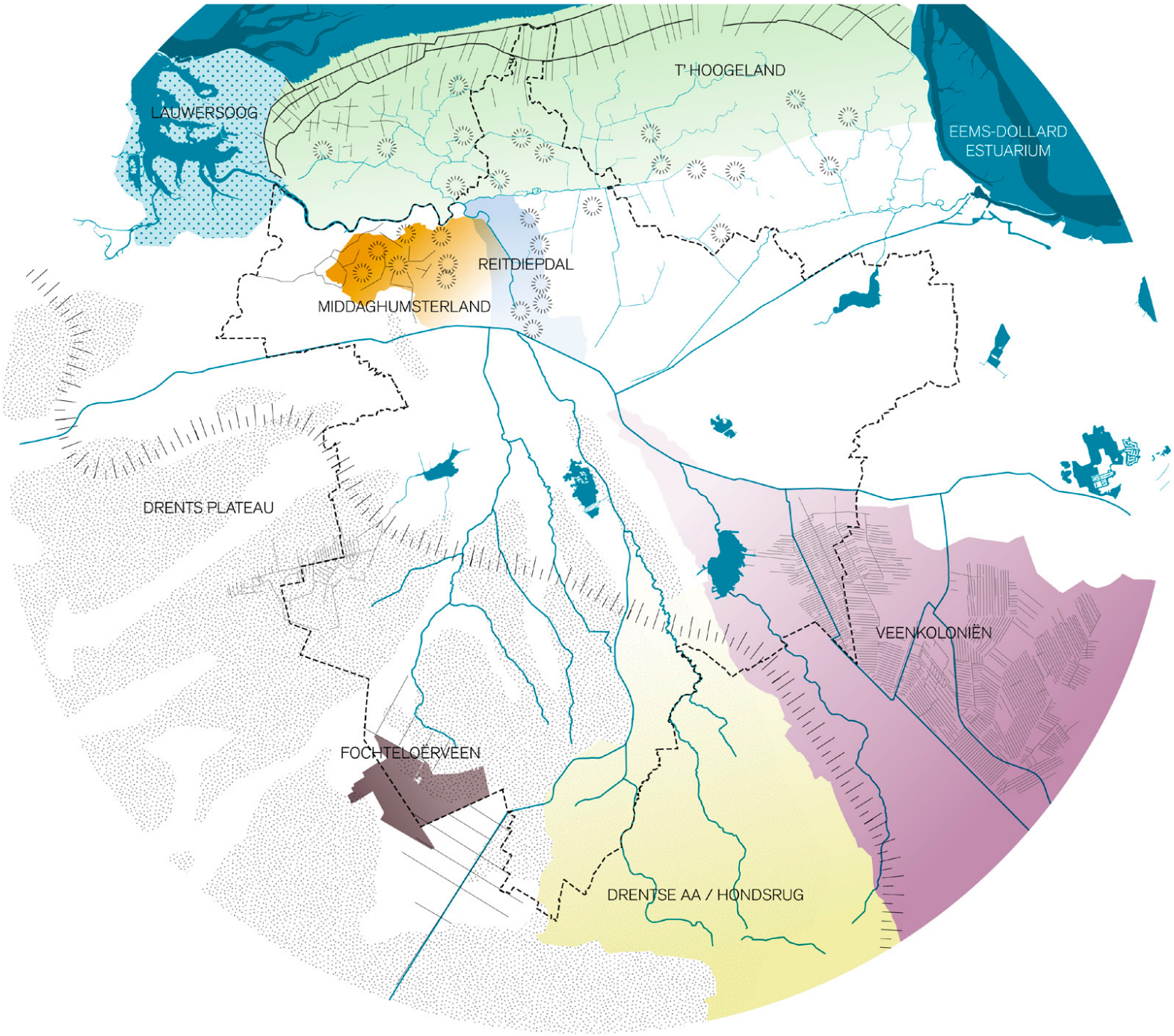

Platteland als plek voor nieuwe economie

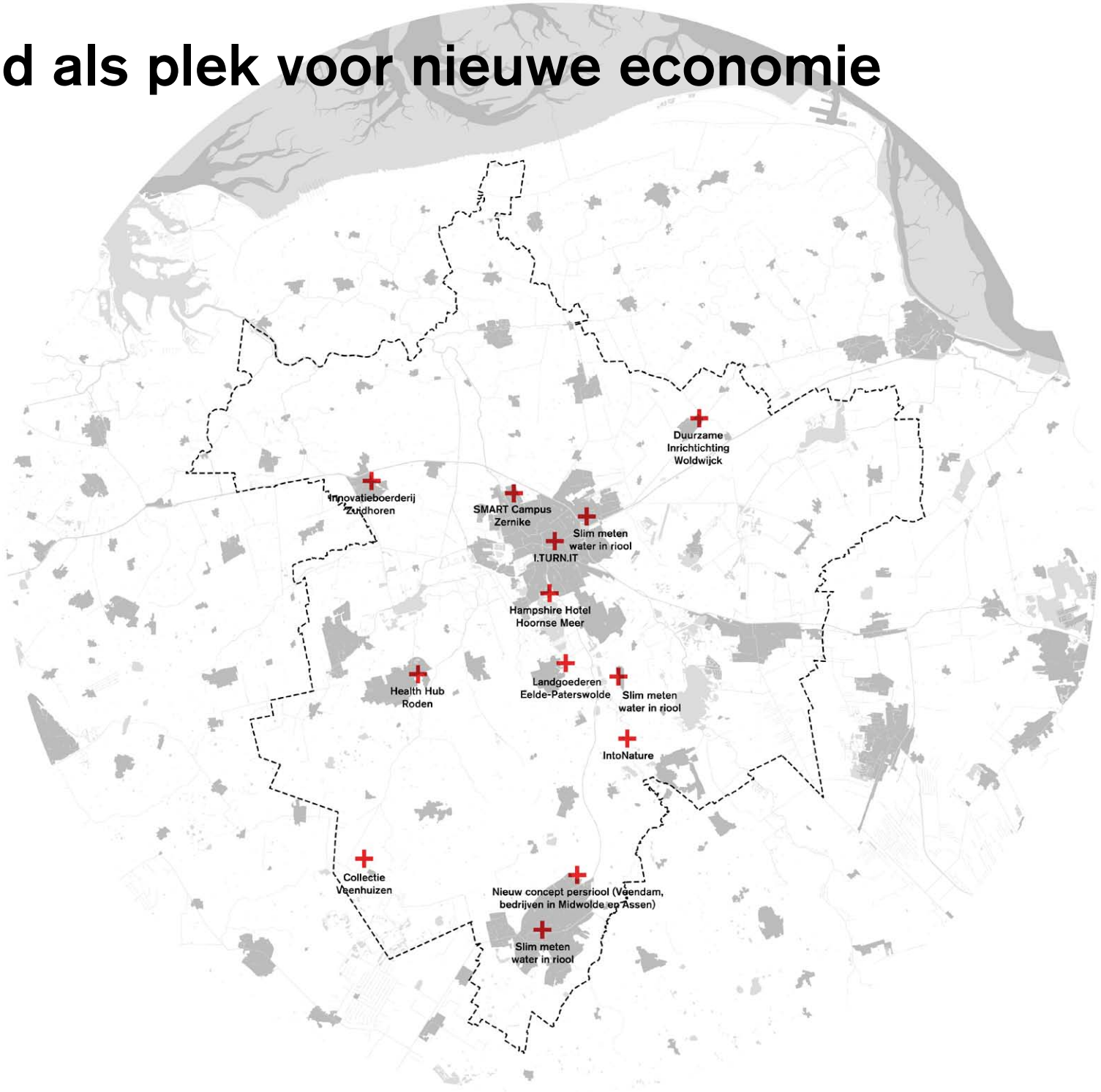

Voorbeeld: Veenhuizen en Fochtloërveen

Voorbeeld: Hotel De Marne

Voorbeeld: Innovatieboerderij Westerkwartier

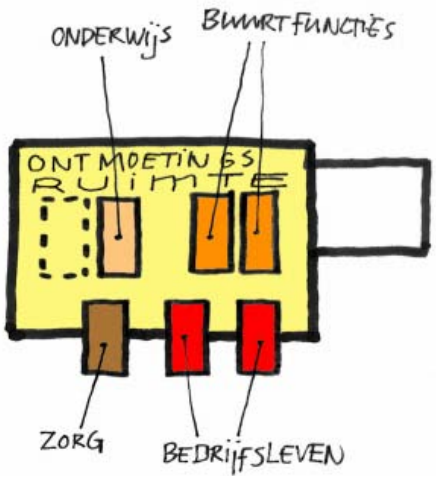

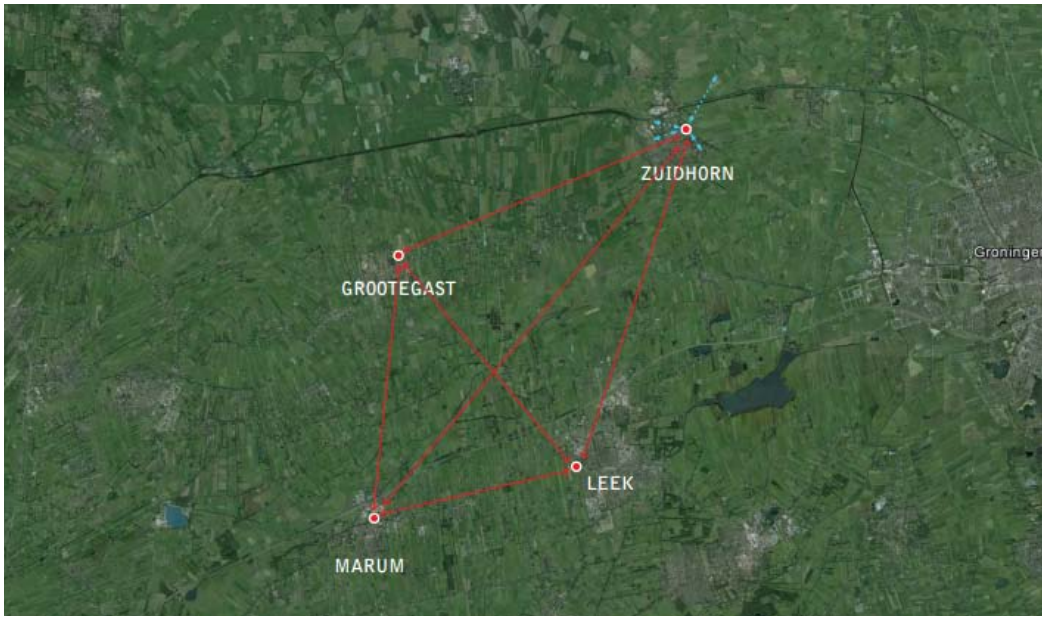

Voorbeeld: Reitdieproute

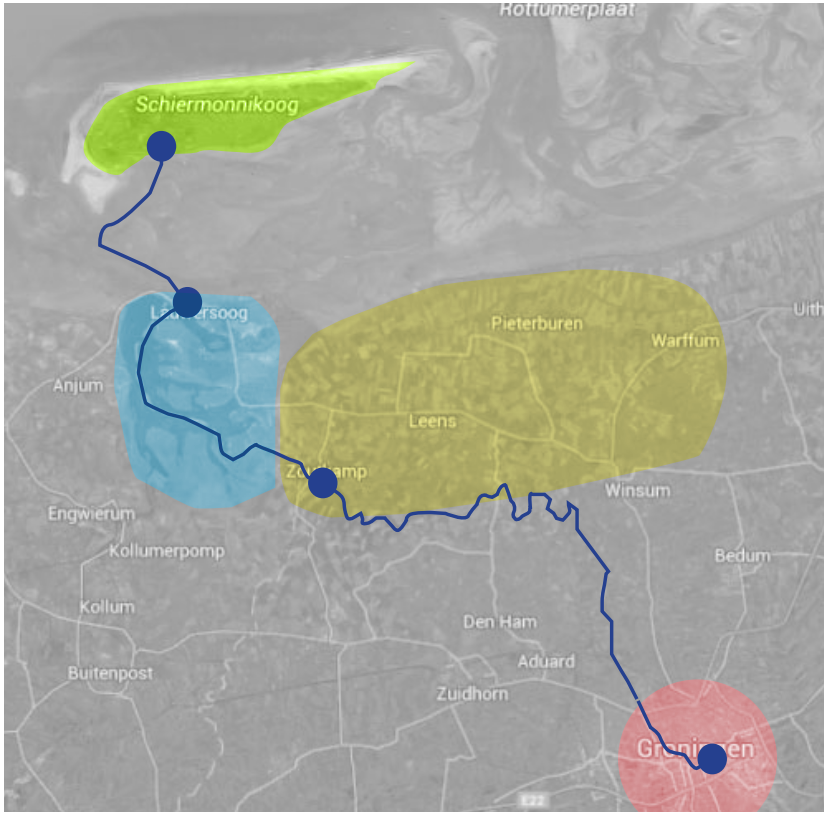

Voorbeeld: comfortabele overstappunten

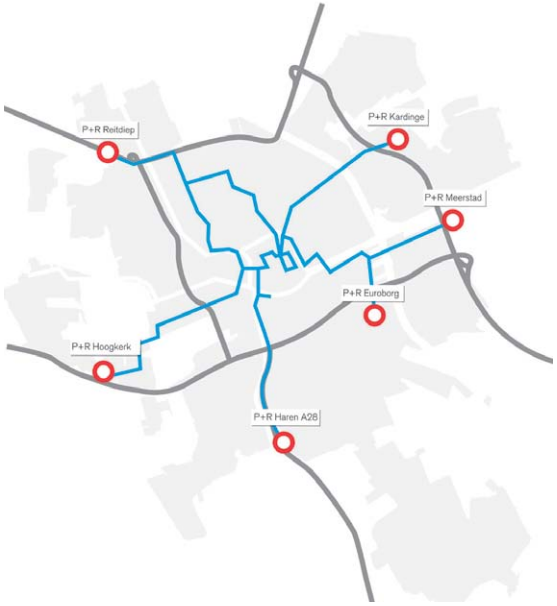

Rol van het Rijk

- Revitalisatie krimpregio's is belangrijke opgave.

- Rijksinvesteringen uit het verleden zijn de basis voor de huidige economie. Kan ook op kleine schaal.

- 'Model Vlaams Bouwmeester' als achtervang en voor verhoging van kwaliteit en ambitie

Interventie 2. Energie- en waterneutraal

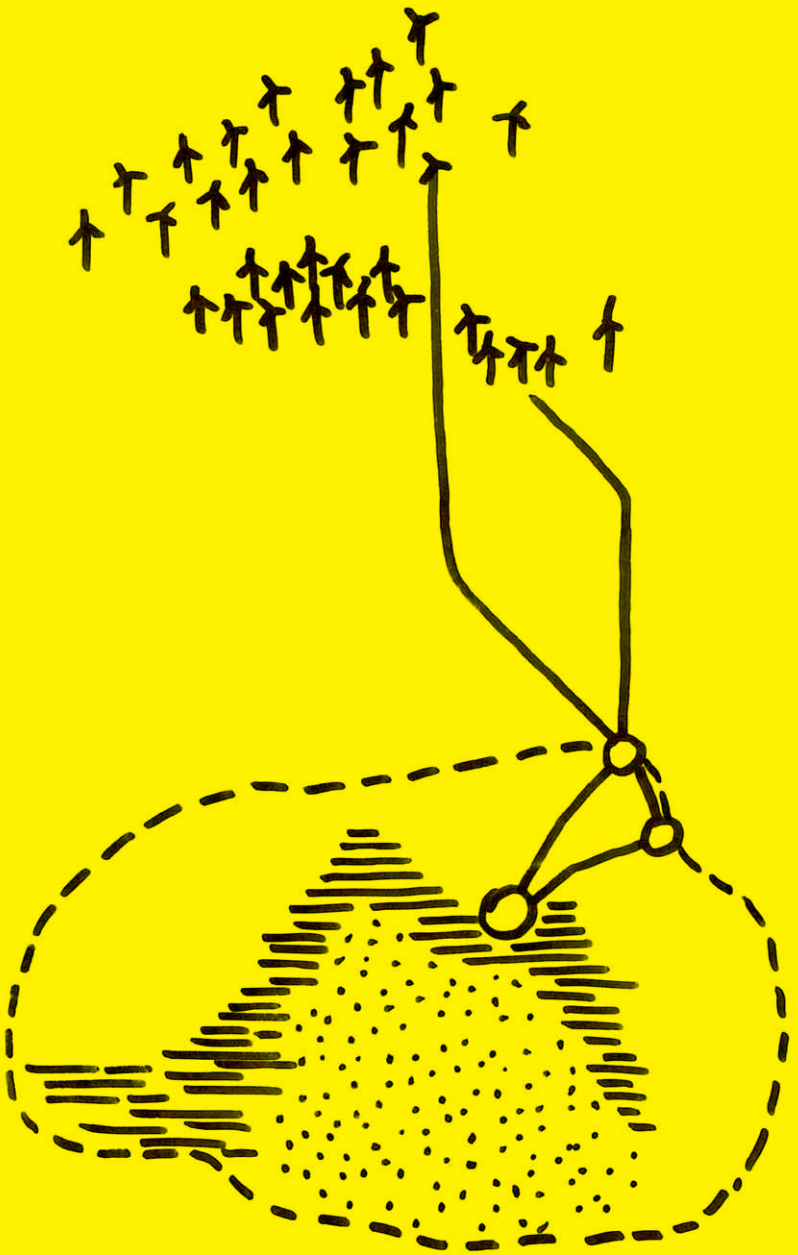

Energie: economische kans na turf en gas

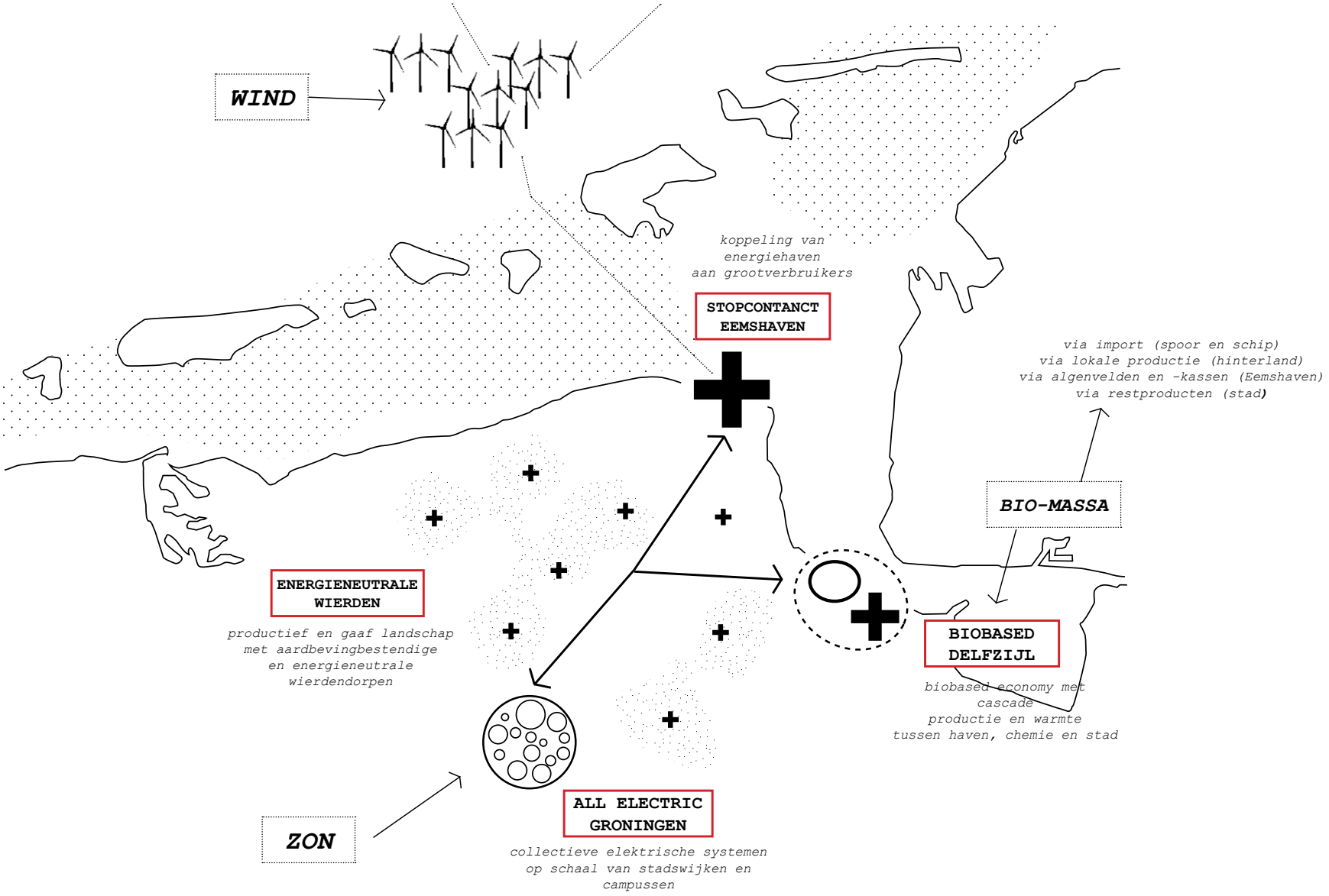

Copyright Maat ontwerpers

Energie: wind op zee maakt energie-neutrale regio mogelijk

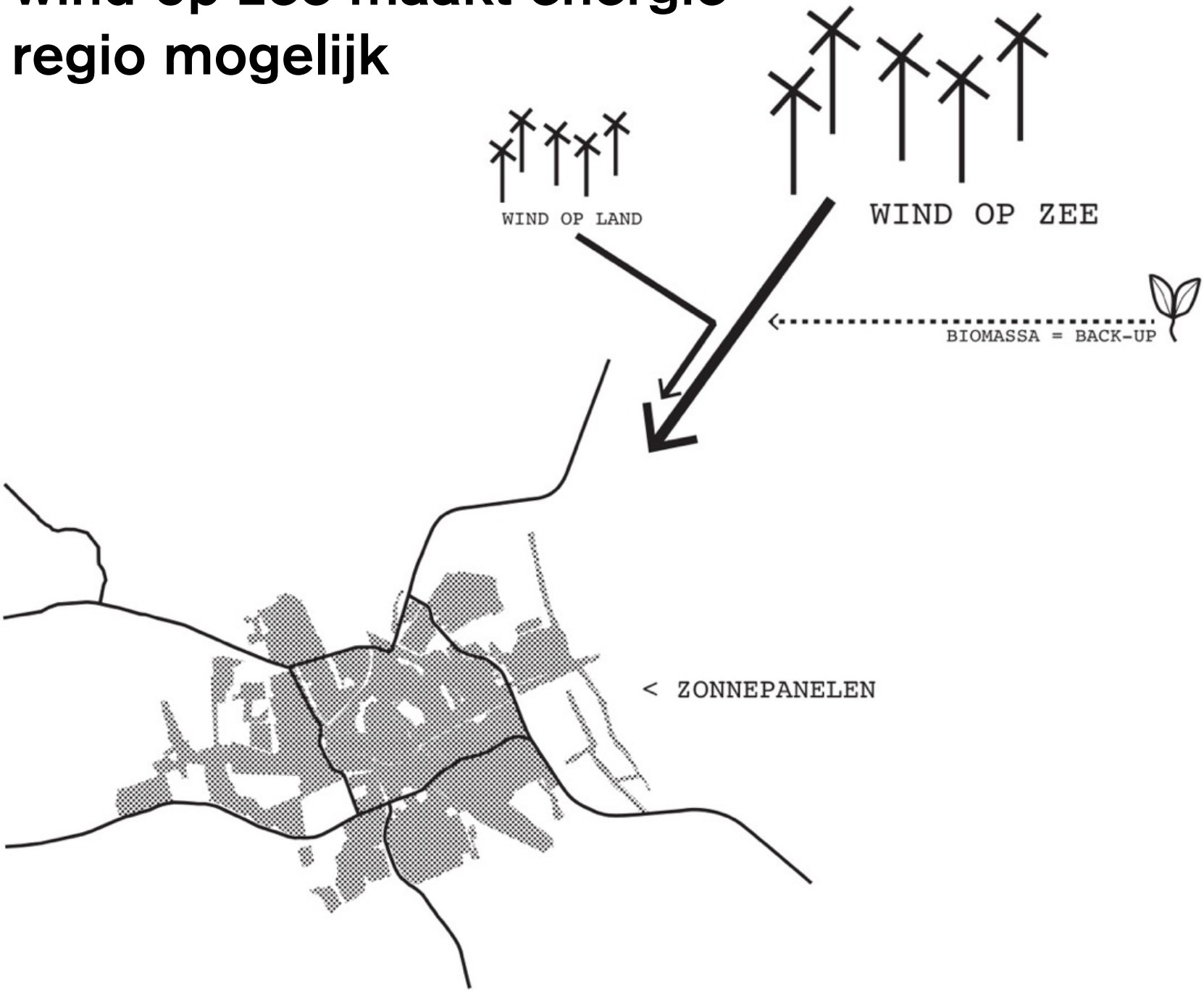

Energie: maatwerk om energievraag om te buigen

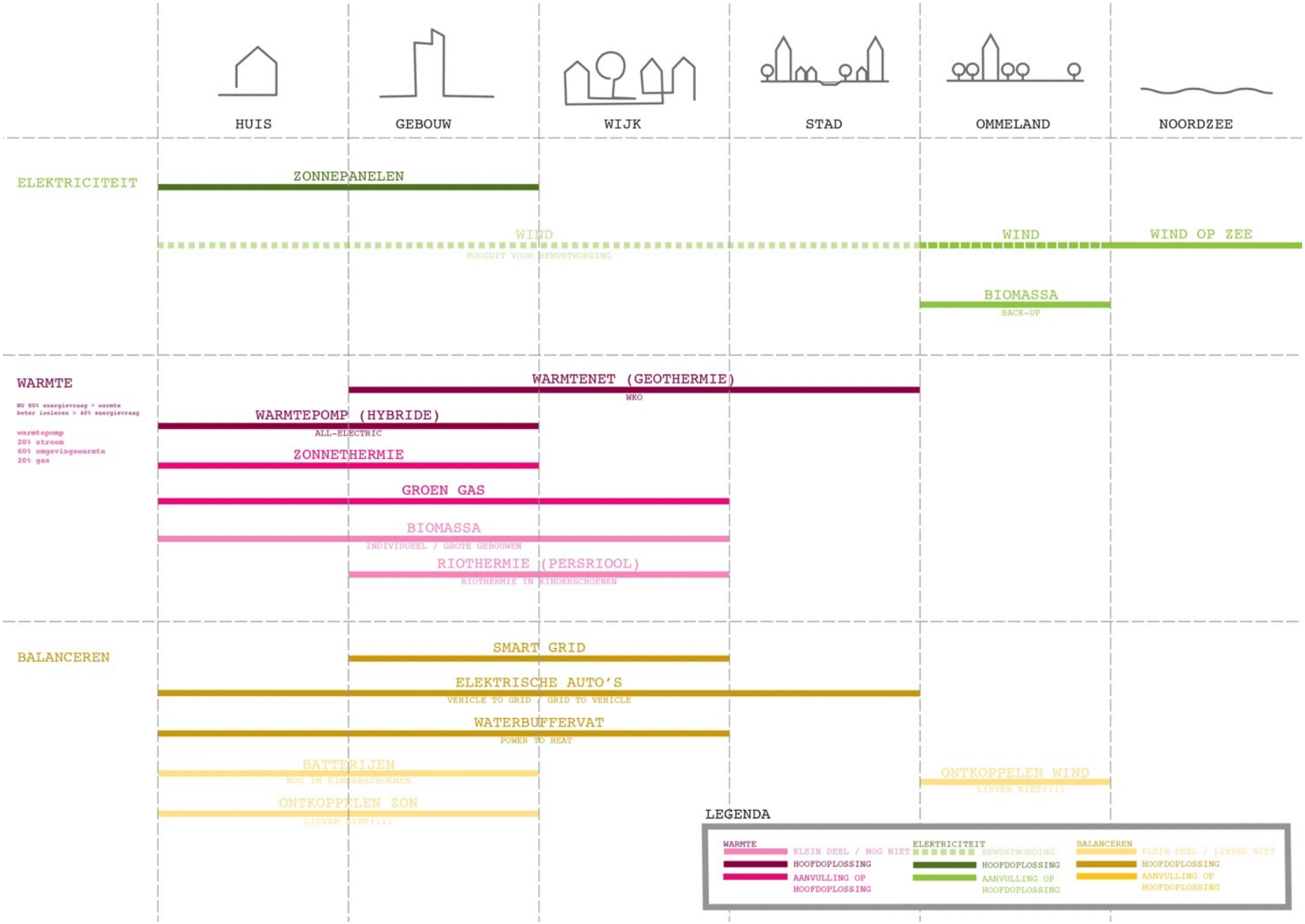

Energie: nieuwe ring koppelt vraag aan aanbod

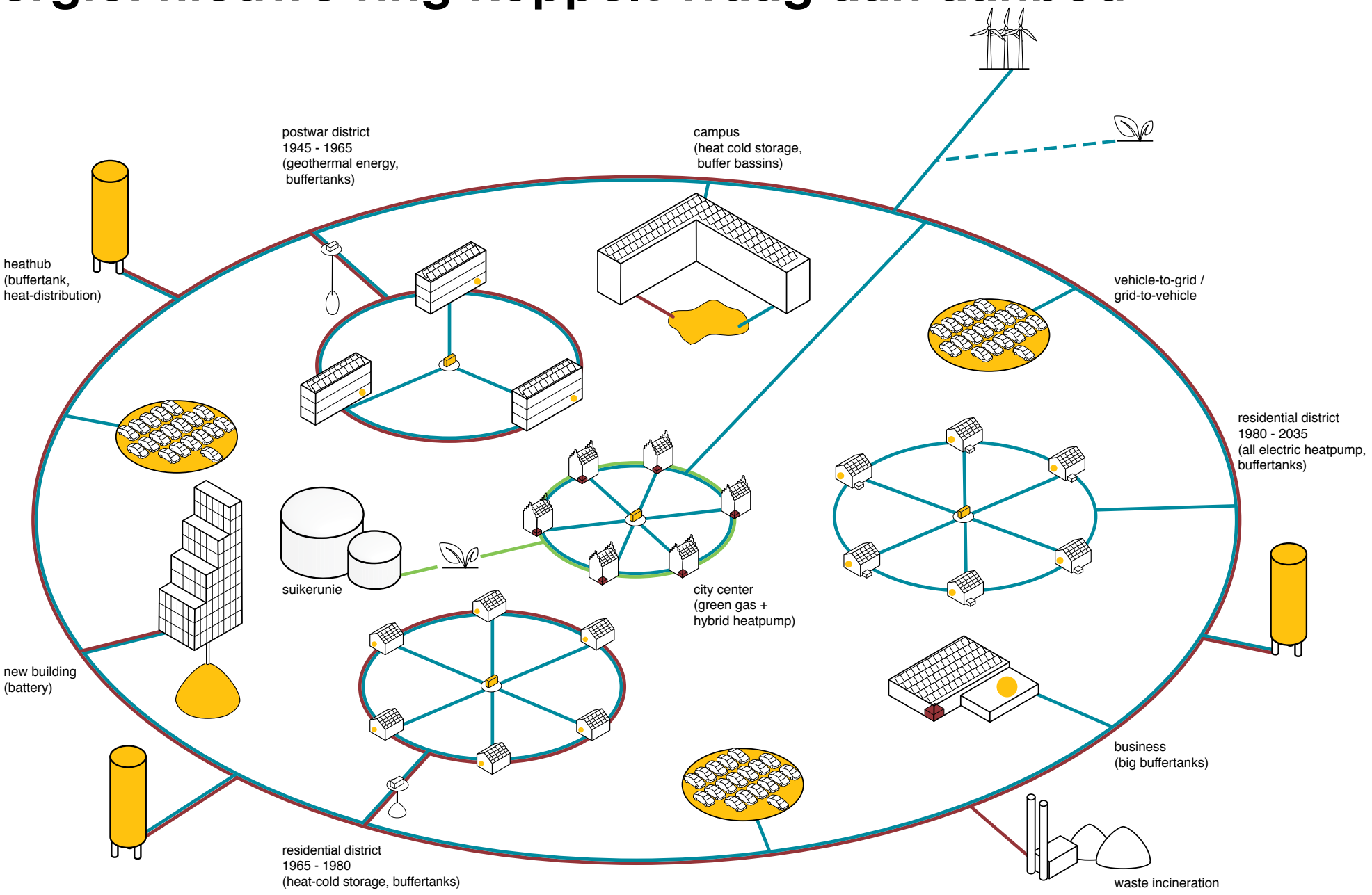

Energie: nieuwe ring voor schoon vervoer

Energie: nieuwe ring als kans voor verdichting

Water: waterberging en infiltratie om afhankelijkheid van IJsselmeer te verkleinen

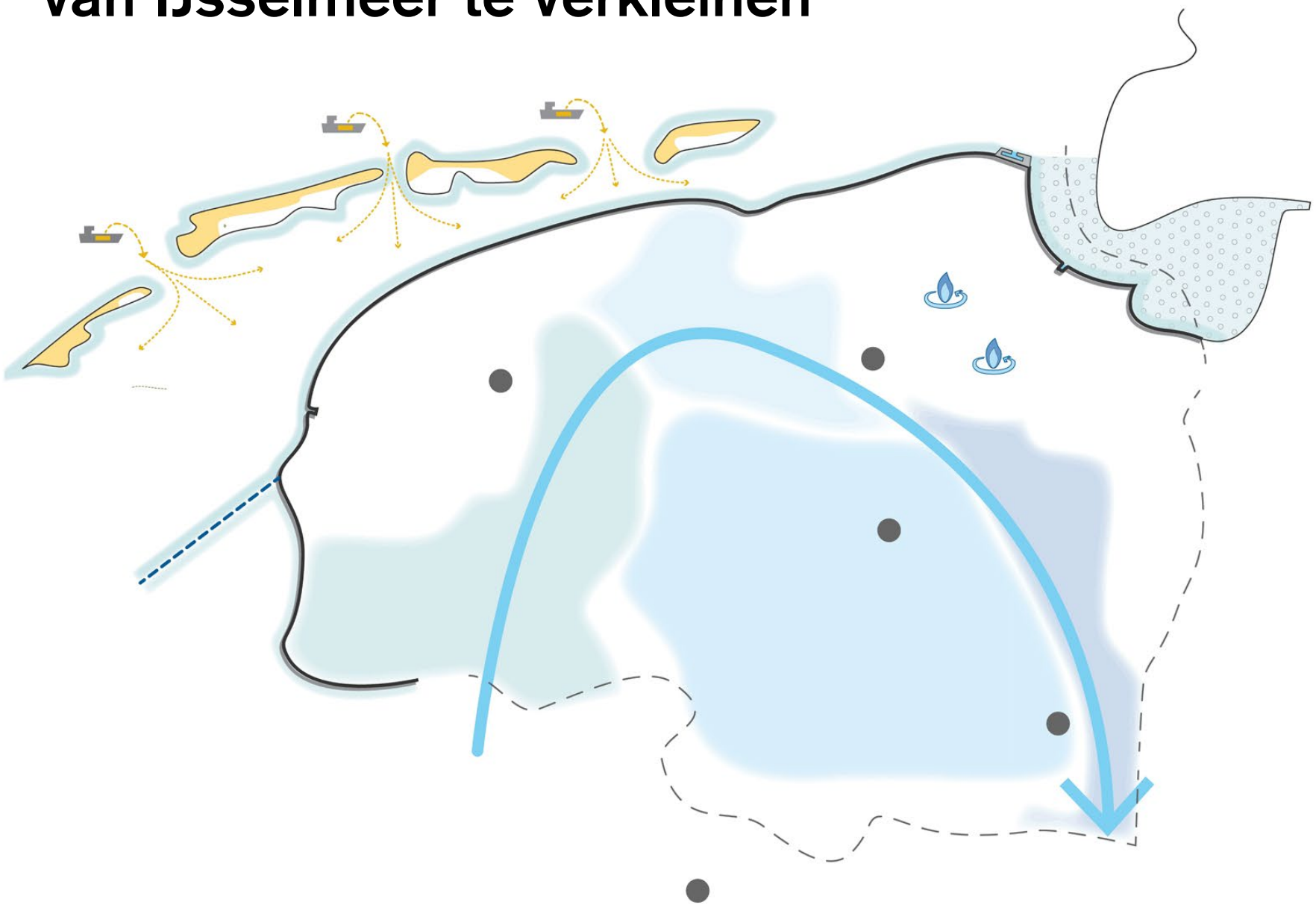

Legenda

beschermen werelderfgoed Wadden | dynamisch kust-beheer

vernieuwing en optimali-seren economisch gebruik Afsluitdijk

bescherming tegen hoog-water van economisch kwetsbare functies

Eems Dollard estuarium

duurzame zoetwatervoorziening voor Nederland vanuit Drents Plateau:

Drents Plateau

conserveren water ondergrond

Friese veenweidegebied

veenoxidatie voorkomen

Gronings/Drentse veenko-loniën

beperkt gebruik water

blauw groene gordel

Water: laagveengordel tussen plateau en kleigronden

Water: visie voor de laagveengordel

Water: nieuwe allianties

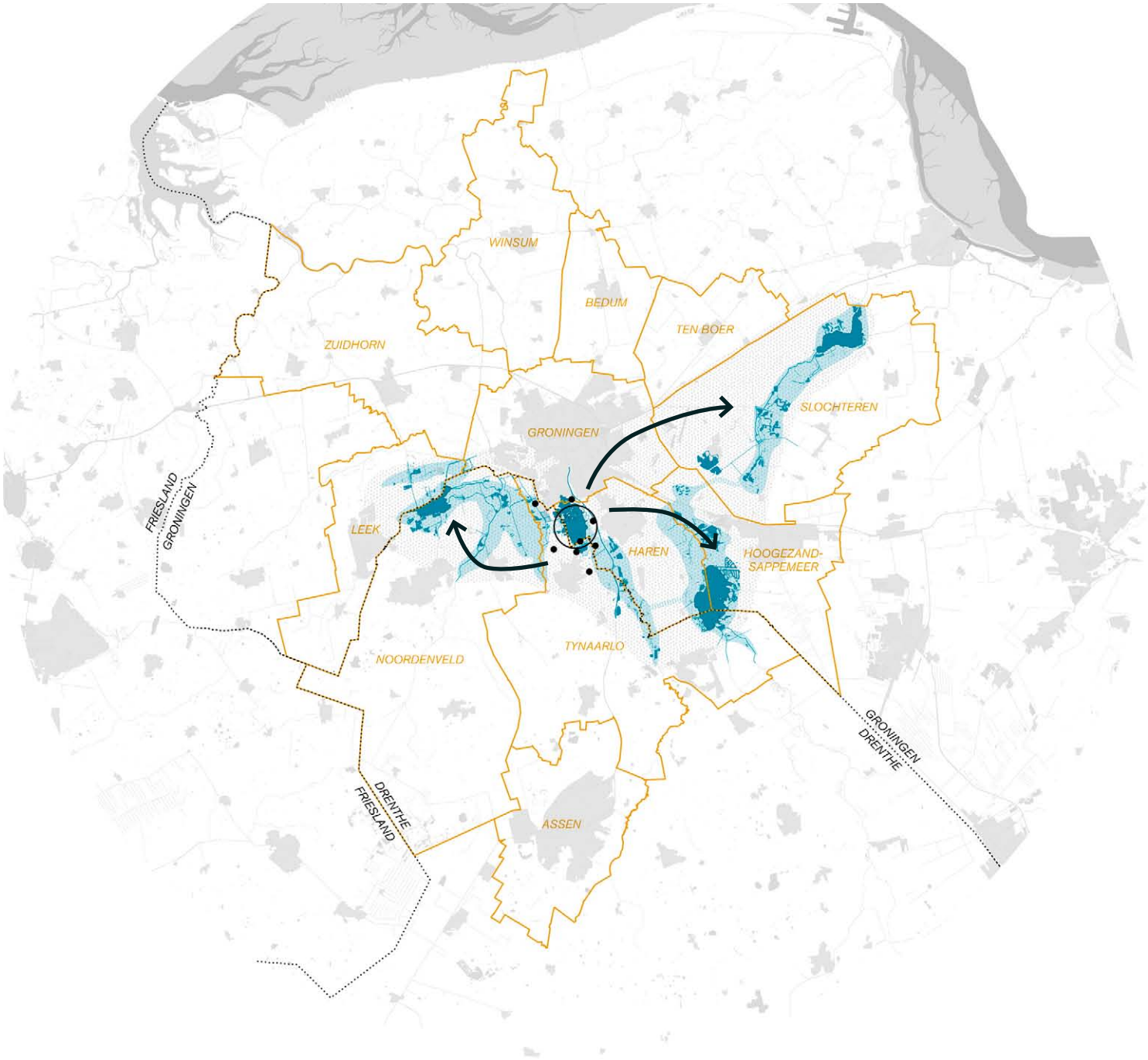

Water: nieuwe allianties

1. Beekdalherstel Drentse Aa A28-Paterswoldse Meer
2. Opwaarderen landgoed Friesche Veen
3. Natte EVZ Meerweg
4. Uitkijktoren het Hoge Hert
5. Hampshire Hotel en omgeving
6. Landgoederen Eelde Paterswolde
7. Beleidsplan Meer in beweging
8. Natuurmonumenten: Herontwikkeling boerderij Madijk
9. Dijkversterking Oostzijde Paterswoldse Meer
10. Laagveengordel: goed plan maar ligt op de plank
11. Het Meerschap Paterswoldse Meer infopunt

Return of Inspiration

Giving people hope and a sense of purpose.

Return of Social Capital

Bringing back jobs, business activity, education and security.

Return of Natural Capital

Restoring biodiversity, soil and water quality.

Return of Financial Capital

Realizing long-term sustainable profit.

Rol van het Rijk

- (Grote systeemopgaven zijn verantwoordeijkheid rijk)

- Rijksinvesteringen in energietransitie kunnen het landschap ontlasten

- De goede plannen zijn er, maar wie heeft het geld?

- Revolverend fonds voor grote landschapsopgaven.

- Overheidsinvesteringen (zoals ‘herstelbetalingen’, infrastructuur) breder en genereuzer inzetten

Regio Groningen 2070

7 april 2016
LOLA + Zwarte Hond